

Obec Kojatice



Plán hospodárskeho a sociálneho rozvoja obce Kojatice

na roky 2008 - 2013

Kojatice, november 2008



PRERAG, Prešovská rozvojová agentúra
Okružná 32, 080 01 Prešov

Obsah

Úvod	3
1. Vízia obce Kojatice	4
2. Východisková - situačná analýza	5
2.1 Všeobecná charakteristika obce.....	6
2.2 Význam obce Kojatice v štruktúre osídlenia	7
2.3 Historický vývoj obce	8
2.4 Demografická charakteristika.	12
2.5. Občianska vybavenosť, bývanie a služby	14
2.6. Kultúrne dedičstvo a prírodné zdroje v obci	17
2.7 Charakteristika obecnej infraštruktúry	18
2.8 Životné prostredie.....	19
2.9 Zamestnanosť a nezamestnanosť v obci Kojatice	20
2.10 Obecné financie a majetok	22
3. SWOT analýza obce	23
4. Strategické ciele a vízie obce Kojatice	28
5. Priority a opatrenia	29
5.1 Vzdelávanie, školstvo, kultúra a šport	30
5.1.1 Zlepšenie materiálo technického vybavenia a modernizácia učební s dôrazom na podporu zručností a schopností detí pri formovaní s v profesijnom odbore v ZŠ	
5.1.2 Zlepšenie technických, priestorových a personálnych podmienok pre zvyšovanie ponuky voľno časových aktivít	
5.1.3 Zvýšenie kultúrneho povedomia a tradícii v obci	
5.2 Podpora a rozvoj podnikania a zamestnanosti	32
5.2.1 Podpora zamestnanosti v obci prostredníctvom malých a stredných firiem	
5.2.2 Príprava obyvateľov obce na podnikateľskú činnosť	
5.2.3 Vybudovanie infraštruktúry cestovného ruchu.	
5.2.4 Príprava obyvateľov obce na poskytovanie služieb v CR	
5.2.5 Zlepšenie propagácie obce a jej služieb v CR.	
5.3 Technická infraštruktúra a životné prostredie	33
5.3.1 Vybudovanie a rekonštruovanie dopravnej infraštruktúry v obci	
5.3.2 Projektčne a majetkovo-právne zabezpečenie výstavby občianskej infraštruktúry v obci	
5.3.3 Vybudovanie a zrekonštruovanie občianskej infraštruktúry v obci	
5.3.4 Vypracovanie projektovej dokumentácie a majetkovo-právne vysporiadanie pozemkov pre oblasť vodného hospodárstva	
5.3.5 Zlepšenie systému zberu a vývozu TKO	
5.3.6 Zlepšenie čistoty a celkoého vzhľadu obce	
5.3.7 Zvýšenie zelených plôch na verejných priestranstvách v obci	
5.3.8 Využitie prírodných zdrojov za účelom skvalitnenia života	



5.4 Sociálna sféra a zdravotníctvo	34
5.4.1 Zabezpečenie komunitnej práce s marginalizovanou skupinou.	
5.4.2 Zlepšenie personálnych a technických predpokladov pre poskytovanie sociálnych služieb v obci .	
5.4.3 Zlepšenie dostupnosti zdravotnej starostlivosti obyvateľom obce Kojatice	
5.4.4 Zlepšenie preventívnej starostlivosti o zdravie u marginalizovaných skupín	
6. Akčný plán a návrh implementácie akčného plánu	35
7. Monitorovanie a hodnotenie	35
7.1 Ukazovatele	35
Záver	36

Príloha č. 1 – vzor dotazníka

Príloha č. 2 – prezenčné listiny

Príloha č. 3 – vyhodnotenie dotazníkov

Príloha č. 4 – akčný plán

Príloha č. 5 – rozpočet na rok 2008



Úvod

Zákon č.416/2001 Z.z. o prechode niektorých pôsobností z orgánov štátnej správy na obce a vyššie územné celky, vo svojom článku I § 2 definuje prechod pôsobností na obce na úseku regionálneho rozvoja:

Vykonávanie stratégie regionálneho rozvoja

Vypracovanie programov hospodárskeho a sociálneho rozvoja

Program hospodárskeho a sociálneho rozvoja obce (ďalej len „PHSR obce“) je základným programovým dokumentom podpory regionálneho rozvoja na lokálnej úrovni. Je vypracovaný v súlade so strategickými dokumentmi, najmä:

- s územným plánom obce Kojatice, ktorý bol schválený uznesením obecného zastupiteľstva č. 18/2008 dňa 25.6.2008
- s Plánom hospodárskeho a sociálneho rozvoja PSK

a rešpektuje programové dokumenty celoštátneho charakteru, najmä Národný strategický referenčný rámec pre SR na roky 2007 – 2013 a jednotlivé operačné programy (OP).

Program hospodárskeho a sociálneho rozvoja (ďalej „PHSR“) obce Kojatice vychádza z § 10 zákona 503/2001 Z. z. o podpore regionálneho rozvoja, pričom sa odvíja od aktuálnych možností obce pri napĺňaní cieľov definovaných v programovej časti dokumentu. PHSR obce Kojatice definuje základné charakteristicky spoločenského a ekonomického prostredia obce a definuje vízie rozvoja obce do roku 2013 s výhľadom do roku 2015. Ide o strategický plánovací nástroj s charakterom strednodobého až dlhodobého rozvojového dokumentu a zastrešuje rozvojovú politiku obce so zohľadnením predstáv orgánov obce a obyvateľov o jej budúcnosti. Tým poskytuje globálny pohľad na budúcnosť rozvoja obce, pričom sa zaoberá rozvojovými, ekonomickými a sociálnymi aspektmi. Dopĺňa tak primárne informácie poskytnuté v Územnom pláne obce Kojatice na riešenie fyzického rozvoja územia a geografické podmienky (určenie plôch pre výstavbu, reguláciu funkčného využitia územia atď.)

Pri spracovaní tohto dokumentu bola použitá metodológia pre vypracovanie Programov hospodárskeho a sociálneho rozvoja, ktorú vypracovalo MVRR SR v roku 2004. Využíva sa v nej prístup strategického plánovania, ktoré predstavuje súbor nadväzujúcich činností tak, aby viedli k naplneniu stanovených a hierarchicky usporiadaných cieľov.

Proces definovania a stanovenia cieľov prebiehal dvoma spôsobmi, a to spracovaním faktografických údajov (dotazníky občanov, dotazníky poslancov a štatistické a evidenčné údaje) a diskusiou s vedením obce (starosta, poslanci).

Rozvojová časť PHSR v plnom rozsahu rešpektuje návrhy poslancov a berie do úvahy návrhy občanov obce Kojatice, ktorí boli ochotní definovať priority rozvoja obce Kojatice.

Z finančného hľadiska obsahuje predkladaný dokument návrhy rozpočtov jednotlivých aktivít až do roku 2015 s tým, že je na obecnom zastupiteľstve spolu s vedením obce, akú váhu pridelí jednotlivým prioritám, ich časový horizont a poradie.

Cieľom PHSR obce Kojatice je poskytnúť komplexný rámec podpory rozvoja obce zapojením orgánov obce, podnikateľov a obyvateľov obce do koordinovaného postupu pri definovaní a realizácii oblasti záujmu, cieľov, projektových zámerov a investícií. Touto cestou sa snaží dosiahnuť podporu aktivít vedúcich k trvalo udržateľnému rozvoju obce. Naplnenie



jedného zo základných princípov regionálnej politiky Európskej únie - princíp programovania, ktorý je nevyhnutnou podmienkou zapojenia obce do programov získania finančnej podpory zo štrukturálnych fondov a ďalších nástrojov Európskej únie, nakoľko musí preukázať súlad zamýšľaného projektu s regionálnymi stratégiami i miestnou stratégiou je jedným z hlavných motívov vypracovania dokumentu.

Medzi všeobecné princípy tvorby, pripomienkovania a schvaľovania Programu hospodárskeho a sociálneho rozvoja obce Kojatice boli o. i. zahrnuté princíp partnerstva, princíp umožnenia súkromných iniciatív jednotlivcov a tiež princíp transparentnosti.

Princíp partnerstva bol dodržaný aj z hľadiska metodologického, nakoľko pri kompletizácii podkladových materiálov mali možnosť občania, poslanci i podnikatelia prostredníctvom dotazníka, ktorý sondoval názory, postrehy a podnety miestnych aktérov, vyjadriť svoje názory na rozvojové priority obce z osobného i obecného pohľadu. Prostredníctvom dotazníkov mali občania možnosť vyjadriť svoje názory, postrehy, podnety a priority k rozvojovým a projektovým zámerom obce. Výsledkom dotazníkového prieskumu bolo celkovo 35 odovzdaných dotazníkov, ktoré prispeli k zmapovaniu stavu obce a definovaniu programových priorít. V priebehu finalizácie dokumentu prebehla diskusia autorov s miestnymi aktérmi, ktorá rovnako prispela k zapojeniu verejnosti do stanovenia programových priorít a opatrení. Miestni aktéri boli zároveň vyzvaní na spoluprácu pri postupnej implementácii projektových zámerov v pracovných skupinách v súlade s napĺňaním cieľov a priorít Programu hospodárskeho a sociálneho rozvoja obce Kojatice v rokoch 2008-2015.

1. Vízia obce Kojatice

Kojatice – environmentálne pozitívna, moderná obec prímestského typu, poskytujúca priestor pre aktívny život jej obyvateľov, vytvárajúca možnosti na ekonomické, vzdelávacie i spoločenské aktivity pre všetkých obyvateľov obce i jej návštevníkov, vybavená štandardnou verejnou infraštruktúrou, ktorá poskytuje vhodné podmienky na bývanie, oddych, podnikanie a sebarealizáciu jednotlivcov i rôznych skupín obyvateľstva.

Dôležitým nástrojom spoločenského rozvoja v obci sú kultúra, rozvoj malého a stredného podnikania v agroturistike a podporujúca infraštruktúra so zachovaním kvalitného životného prostredia. Pri hodnotení kultúrnych a rozvojových podnikateľských programov je hlavným kritériom ich prínos k rozvoju základnej spoločenskej bunky v obci – rodiny, rozvoju miestnych spoločenstiev a pestovaniu identity obyvateľov obce.

2. Východisko a situačná analýza

Vízie obce Kojatice bola formulovaná na základe analýzy minulého a súčasného stavu obce, možnosťami jej rozvoja v súvislosti s využitím aj štrukturálnych fondov EÚ programom obdobia 2007 – 2013 a iných verejných zdrojov. Významnú mieru na formulácii vízie zohrali názory miestnych aktérov – občanov a členov obecného zastupiteľstva, ktoré boli zistené rôznymi formami, a to:



A) dotazníkom (*Príloha č. 1*)

B) diskusiou so zástupkami vedenia obce Kojatice (stretnutia 25.4. 2008 – OcÚ Kojatice, 23.5.2008 – OcÚ Kojatice, 1.7.2008 – OcÚ Kojatice, 17.10.2008 – PRERAG, 24.10.2008 – OcÚ Kojatice, *Príloha č. 2* - prezenčné listiny)

C) pripomienkovaním (od 18.10.2008 do 24.10.2008, od 6.11.2008 – 13.11.2008)

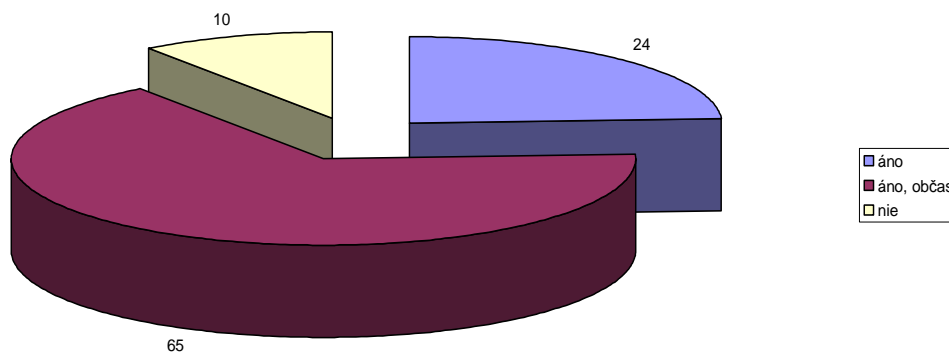
Relevantnosť dotazníkového prieskumu z kvantitatívneho pohľadu bola limitovaná nasledujúcimi faktormi:

A) počet obyvateľov obce (k 31.03. 2008 1036 obyvateľov) - charakterizuje obec ako stredne veľkú s 10 % (cca 105 obyvateľov) podielom marginalizovaného a sociálne odkázaného obyvateľstva. Dotazníkového prieskumu sa zúčastnilo **99** obyvateľov, čo predstavuje **9,6%** z celkového počtu. Vzhľadom na relatívne slabé informačné kanály a vidiecky charakter sídla, s vyšším podielom skupín obyvateľstva so základným, resp. učňovským vzdelaním bol podiel obyvateľov zapojených do dotazníkového prieskumu zhodnotený ako prijateľný a ako indikátor záujmu občanov o veci verejné (obecné), stredne optimistický.

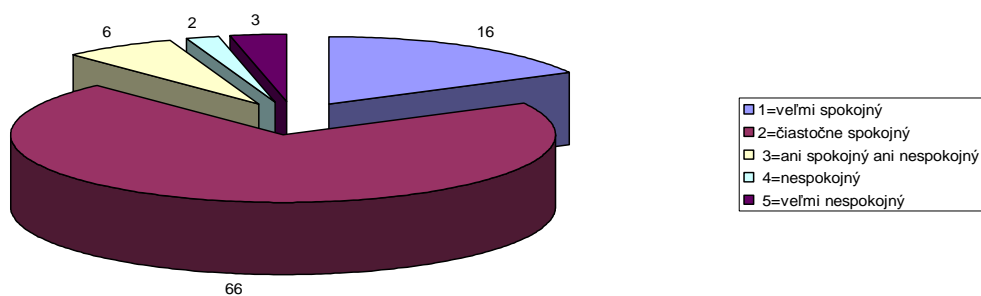
Určenie **klúčových disparít a hlavných faktorov rozvoja** pomohli definovať predovšetkým samotní miestni aktéri / poslanci , ktorí najlepšie poznajú podmienky života a pôsobenia v obci (*Príloha č. 3* – vyhodnotenie dotazníkov, slovný komentár).

Graf č. 1 Pozitíva

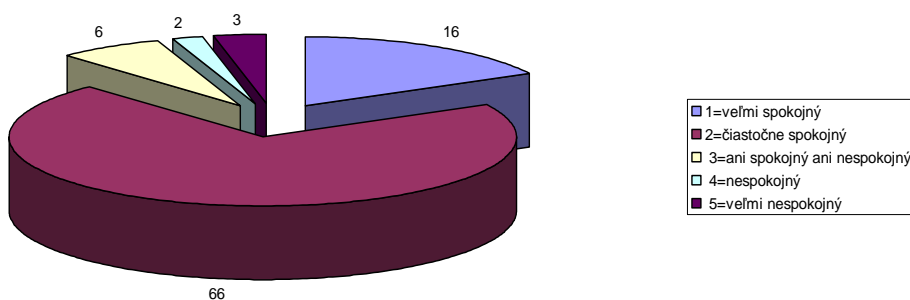
Otázka č. 10 Zaujímate sa o dianie a život v obci?



Otázka č. 16 Ako ste celkovo spokojný/-á s obcou ako miestom Vášho života, príp. práce?

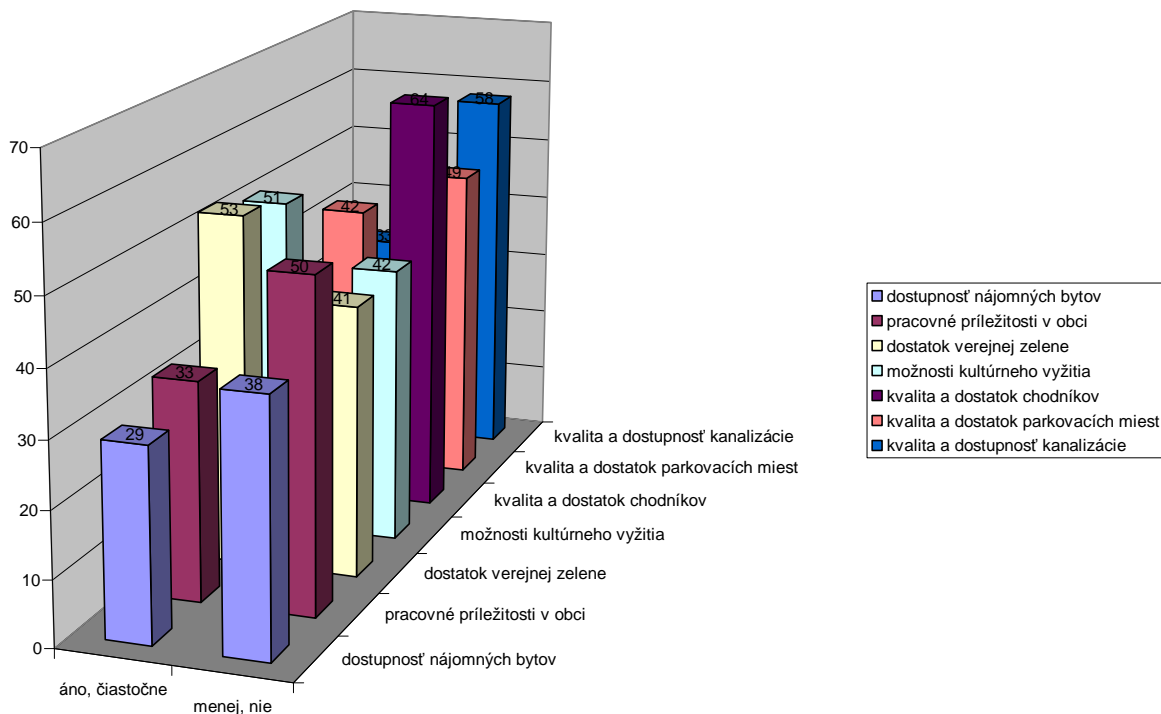


Otázka č. 21 Ako hodnotíte rozvoj a napredovanie obce za ostatných 10 rokov?

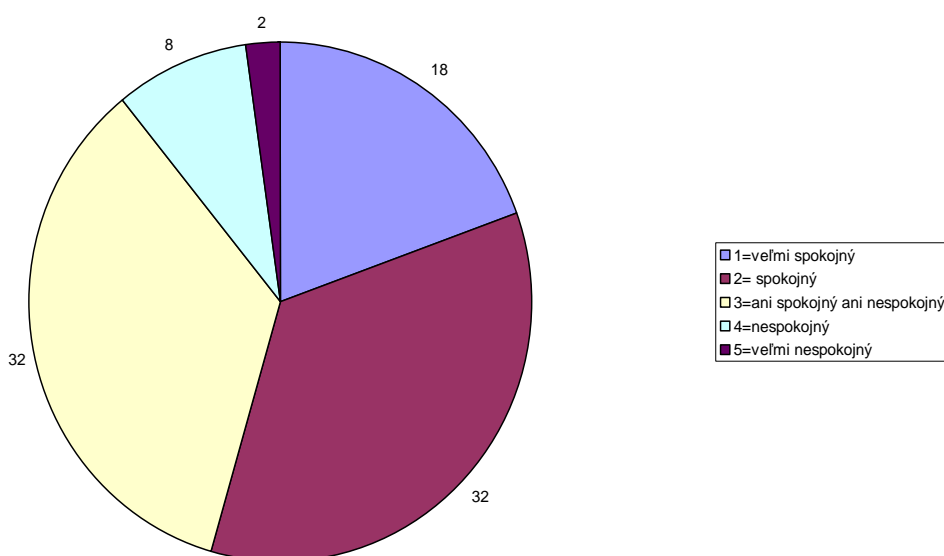


Graf č. 2 Negatíva

Otázka č. 4 Uved'te, prosím, do akej miery ste spokojná/ý s nasledovnými aspektmi kvality života v obci



Otázka č. 5 Ako ste spokojný/á s dostupnosťou služieb a s kvalitou ich poskytovania?



Občania obce Kojatice identifikovali viacero faktorov, ktoré negatívne ovplyvňovali / ovplyvňujú resp. budú ovplyvňovať rozvoj obce. Najväčšia časť z nich pomenovala za hlavné problémy nevybudovanie obecnej infraštruktúry / kanalizácie (58%) a chodníkov (64%); slabú občiansku vybavenosť – služby hlavne v oblasti obchodu (34%) , nedostatok pracovných príležitostí (50%) a parkovacích miest v obci (49%), voľnočasových a kultúrnych aktivít (42%). Výrazným negatívnym faktorom podľa miestnych obyvateľov je aj znečistené životné prostredie (25%), zhoršujúca sa spolunažívania s miestnymi spoluobčanmi Rómami (33%) slabá (alebo absentujúca) podpora malých a stredných podnikateľov (28%). Za ďalšie negatívne faktory sú považované infraštruktúra a bývanie v rómskej časti obce, nedostatočné využitie kultúrneho domu, absencia voľno-časového a vzdelávacieho centra, nedostatok oddychových zón a ihrísk pre mládež a pod.. Takto definované faktory pomenovávajú najdôležitejšie problémy a negatíva, ktoré trápia miestnych aktérov a to ako obyvateľov, tak i podnikateľov (živnostníkov) a predstaviteľov miestnej samosprávy.

Pre miestnych aktérov sa zdajú byť negatívne faktory jasne pomenovateľné a definovateľné. Z hľadiska charakteru problémových oblastí možno konštatovať, že väčšina identifikovaných problémov buď priamo súvisí s demografickým charakterom obce (so stredne vysokým podielom sociálne odkázaného obyvateľstva – dôchodcovia a viacpočetné rómske rodiny), jeho geografickou polohou (blízkosť krajského mesta s pripojením na diaľnicu) alebo spadajú do kompetencie samosprávy. Až cca 50% obyvateľov – účastníkov dotazníkového prieskumu, vyjadrilo nespokojnosť, resp. čiastočnú spokojnosť s podmienkami v obci na rozvoj podnikania, čo možno označiť za celoslovenský, resp. regionálny problém. Zvyšok identifikovaných „negatív“ spadá prevažne do kompetencie samospráv a súkromných iniciatív jednotlivcov. Táto realita znamená pre samosprávu nielen veľkú zodpovednosť, ale aj obrovskú výzvu pri riešení problémov obce.

2.1 Všeobecná charakteristika obce

Obec Kojatice stojí v súčasnosti pred veľkými výzvami, ktoré vyvolávajú hlavne celospoločenské zmeny v ekonomickej, demografickej, sociálnej i environmentálnej sfére v súvislosti so zmenami politického, hospodárskeho a ekonomického charakteru po roku 1989 a po vstupe do spoločenstva Európskej únie po 1.5.2004. V súvislosti s týmito zmenami sa obec Kojatice stala miestom bývania pre cca 1027 obyvateľov, z toho má 1022 trvalý pobyt a 5 má pobyt prechodný. Obec Kojatice patrí medzi 101 obcí v okrese Prešov a svojou veľkosťou patrí medzi stredne veľké obce. Od roku 1970 sa súčasťou obce stali aj Šarišské Lužianky a Kojatická Dolina.

Charakteristika obce vychádza z jej geografických, historických, demografických, environmentálnych a sociálnych dispozícií. Prírodné i sociálne danosti obce v minulosti i dnes robia z Kojatic obce vidieckeho charakteru s prevažujúcou poľnohospodárskou činnosťou a obytnou funkciou. Tejto charakteristike zodpovedá aj stav komunikácií a infraštruktúry v katastri obce.

Územný plán obce Kojatice bol spracovaný len v máji 2008 (dovtedy ako územnoplánovací podklad slúžila urbanistická štúdia z marca 2000) a dokumentuje, že podľa pôvodnej koncepcie urbanizácie a organizácie osídlenia Slovenska bola obec Kojatice klasifikovaná ako nestrediskové sídlo miestneho významu, v urbanistickom priestore mesta Prešov.



Riešeným územím je celé administratívne územie obce (1068 ha), pozostávajúce z dvoch katastrálnych území (k.ú.):

- k.ú. Kojatice (rozloha 771 ha)
- k.ú. Šarišské Lužianky (rozloha 297 ha)

Obec prirodzene spádovala k Prešovu, hlavne v dochádzke za vyššou občianskou vybavenosťou, pracovnými príležitosťami a kultúrnospoločenskými aktivitami. Pôvodne radová ulicová zástavba v posledných rokoch prerastá do hromadnej individuálnej bytovej zástavby, čo súvisí s nedostatkom bytov v meste, ale aj dostupnosťou a vzdialenosťou k mestu.

Pre vitálne záujmy obce je podstatné budovať perspektívu obce v priamej diskusii s občanmi, nakoľko existuje viacero pozitívnych trendov dokladujúcich pokrok v mnohých oblastiach. Základom takejto diskusie je princíp partnerstva, ktorý do diskusie o programe hospodárskeho a sociálneho rozvoja obce, ale i budúcnosti obce vo všeobecnosti zahrnie všetky úrovne vzťahov z hľadiska sociálneho, ekonomického, etnického, geografického či demografického.

Z pohľadu ekonomickej atraktivity obce sa určujúcim a zároveň limitujúcim faktorom rozvoja javí celkové zaostávanie okresu a regiónu vo vzťahu k priemeru v Slovenskej republike. Podľa štatistických údajov patrí Prešovský samosprávny kraj dlhodobo medzi kraje s najnižšou priemernou mzdou v hospodárstve, s najvyššou nezamestnanosťou, s najnižším prílivom zahraničných investorov, s najhoršou dopravnou infraštruktúrou a občianskou vybavenosťou (plynofikácia, kanalizácia, vodovod, telekomunikačné a informačné siete a pod.). Aj samotné krajské mesto, resp. okresné mesto Prešov patrí medzi najzaostalejšie krajské mesto z osemich na Slovensku. Zaostávanie regiónu vyplýva z dlhodobej stagnácie regiónu v dôsledku úpadku odvetvových profilových odvetví. Z ekonomických a sociálnych dôvodov je potrebné podporiť rozvoj ekonomických funkcií obce, aby sa posilnila jej ekonomická základňa a zvýšil sa tak podiel ekonomicky aktívneho obyvateľstva. Motívom je rovnako pritiahnúť do obce mladých a vzdelaných ľudí, ktorí by pomohli obci splniť víziu prosperujúcej obce s prímestskými oddychovo – relaxačnou zónou a zaujímavými kultúrnymi podujatiami. Dôraz pri vytváraní nových pracovných príležitostí je potrebné klásť predovšetkým do oblasti služieb a malovýroby založenej na spracovaní miestnych surovín, s perspektívou vybudovať z obce prímestské bytové centrum a vidieckej turistiky.

2.2 Význam obce Kojatice v štruktúre osídlenia

Obec Kojatice sa nachádza 7 km západne od krajského mesta Prešov, na sútoku Malej a Veľkej Svinky, na svahoch Šarišskej vrchoviny. Ako nestredisková obec vyššieho významu spadá z hľadiska niektorých zariadení občianskej vybavenosti k strediskovej obci miestneho významu Svinia, kde je ZŠ pre II. Stupeň, tj. 5.-9 roč., zdravotnícke zariadenie a pošta.

Obec leží na ceste III. triedy /08194, ktorá sa pri obci Svinia vypája z cesty I. triedy /18 Prešov – Poprad. Nadregionálny význam má trasa budovanej diaľnice D1 a cesta I. triedy /18, ktoré prechádzajú severným okrajom katastra obce.

Globálne zdroje znečistenia priemyselnými emisiami na území obce nie sú. Lokálny zdroj zamorenia predsavuje farma ošípaných v miestnej časti Kojatická Dolina, ktorá je ale v súčasnosti už v útlme, resp. v likvidite. Obec a jej predstavitelia majú záujem uvoľnenú lokalitu s vybudovanou infraštruktúrou premeniť na novú obytnú zónu IBV pre nových obyvateľov obce Kojatic, najmä z dôvodu blízkosti ku krajskému mestu Prešov.



Z hľadiska ochrany prírody je celé katastrálne územie v 1. stupni ochrany. Územie navrhnuté do sústavy NATURA 2000 (chránené územie európskeho významu, chránené vtáčie územie) sa tu nenachádza.

Najperspektívnejšie ekonomické aktivity sú tie, ktoré sa opierajú o dynamický cestovný ruch a o využitie dostupných miestnych prírodných zdrojov a daností – spracovanie poľnohospodárskych produktov, drevovýroba, miestne stavebníctvo, drobné výrobné služby a pod.

Zaujímavým územím obce je priľahlé územie za jeho administratívnu hranicu, ktorého funkčné využitie a prietorové usporiadanie je nevyhnutné riešiť vo vzájomnej územno-technickej súvislosti. Tu patria katastre nasledujúcich obcí: Svinia, Župčany, Chmiňany, Brežany, Rokycany a Bzenov.

2.3 Historický vývoj obce

Kojatice

Kojatice ležia v Šarišskej vrchovine v doline Svinky, v nad. výške okolo 340 m. Najstaršia správa o Kojaticiach je v listine kráľa Bélu IV. z roku 1248 o zmene cirkevných záležitostí viacerých stredošarišských dedín. Dovtedy tri štrtiny desiatku od kojatických domácností plynuli jágerskému biskupovi a od roku 1248 bola súčasťou príjmu hradného panstva Šariš patriaceho kráľovi. Štvrtina desiatku zostala miestnemu farárovi. Z týchto skutočností je zrejmé, že Kojatice jestvovali dávnejšie pred polovicou 13. storočia.

V písomnostiach z 13. a 16. storočia sa vyskytujú pod názvom Kayatha, ktorý bol maďarskou úpravou pôvodného slovenského názvu koreniacom v osobnom mene Kojata. Slovenský aj maďarský názov Kojatic patria podobne ako názvy Daletíc, Jarovnic typologicky k názvom starobyľých slovenských dedín jestvujúcich pred 11. storočím.

Geografická poloha, názov, vývoj osídlenia najbližšieho okolia a rozvinutosť v prvej polovici 13. storočia vedú k názoru, že Kojatice patrili k najstarším dedinám v okolí Prešova spreď 11. storočia.

Už sme uviedli, že v polovici 13. storočia boli Kojatice majetkom kráľa. Koncom 13. storočia kráľovské majetky zabral palatín Omodej a Kojatice v roku 1295 daroval šľachticovi Beňadikovi, synovi Meršeho, vlastníkovi panstva Sviňa. Jeho synom patrili ešte okolo roku 1317. Čoskoro prešli opäť do vlastníctva kráľa. V 15. a začiatkom 16. storočia patrili šľachticom z Rozhanoviec a neskôr mestu Prešov.

Sedliacke domácnosti okrem richtárovej boli v roku 1427 zdanené od 29 port. Neskôr väčšina sedliakov pozemky stratila a zmenšil sa aj rozsah obrábaných pozemkov. V rokoch 1543, 1567 a 1588 sedliakov zdanili od 7,5 a 4,5 porty, pričom v roku 1567 na polovičných usadlostiach hospodárilo 11 domácností. V uvedených rokoch bolo 3, 11 resp. 6 želiarskych domácností. V roku 1600 sídlisko pozostávalo z 30 obývaných poddanských domov a mlyna. Koncom 16. storočia boli Kojatice stredne veľkou dedinou s výlučne poddanským obyvateľstvom a v 16.-18. storočí patrili jezuitskému rádu a cirkevným inštitúciám. V dedine je rímsko-katolícky klasicistický kostol z roku 1784, ktorý postavili jezuiti. Ich rád v tom čase sídlil v tunajšej starej škole, ktorá dodnes stojí a doteraz sa v nej vyučuje. Kostol je zasvätený sv. Ondrejovi, ktorý je aj patrónom obce. Dokumentuje to i oltárny obraz sv. Ondreja (olejomaľba na plátne), kópia Maxa Kurtha zo začiatku 20. storočia.



K obci Kojatice patrí aj osada Kojatická Dolina. Vznikla a bola osídlena pred prvou svetovou vojnou. Pristáhovalo sa sem niekoľko rodín z Poľskej republiky a kúpili si role a lesy, ktoré predtým patrili Szineyovcom vo Svini.

Šarišské Lužianky

Šarišské Lužianky ležia v Šarišskej vrchovine, v doline Svinky a nadmorskej výške 340m. Táto dedina pred rokom 1335 patrila šľachticovi Dominikovi, synovi Lacka. Dominik zomrel bezdetný, preto kráľ Karol Róbert v roku 1335 daroval dedinu vtedajšiemu palatínovi Viliamovi Drugetovi. Pri tej príležitosti vznikli najstaršie správy o Lužiankach. Z ich obsahu je zrejmé, že tunajšie sídlisko jestvovalo dlhšie pred rokom 1335.

V písomnostiach 13. – 15. storočia vyskytuje sa pod maďarizovaným názvom Lusan, od 16. storočia pod názvom Lwzanka. Oba názvy sú odvodené od pôvodného slovenského názvu Lužianky, koreniaceho v slove luh, označujúcom často močaristý les na rovine. Les a v ňom vzniknutú dedinu pomenovali nepochybne obyvatelia z blízkej staršej slovenskej dediny, ktorou boli Kojatice.

Vzhľadom na názov a zemepisnú polohu dediny možno usúdiť, že ju vybudovali obyvatelia Kojatic pred 14. storočím, prípadne už pred 11. storočím.

Lužianky začiatkom 14. storočia patrili šľachticovi Dominikovi, synovi Lacka, a od roku 1335 Viliamovi Drugetovi. Začiatkom 15. storočia boli ich vlastníkami Cudarovci. Po ich vymretí od roku 1474 patrili šľachticom z Bertotoviec a Putnokiovcom.

V roku 1427 boli tunajšie sedliacke domácnosti okrem richtárovej zdanené od 15 port. Neskôr väčšina sedliackych domácností užívané pozemky stratila a upadla medzi želiarov. V rokoch 1543, 1567 a 1588 sedliakov zdanili od 4, 3, resp. 2 port, pričom v roku 1567 hospodárilo 7 domácností na polovičných usadlostiach. V uvedených rokoch bolo 7, 10 a žiadna želiarska domácnosť. Sídlisko v roku 1600 pozostávalo z 13. obývaných poddanských domov.

Koncom 16. storočia boli Lužianky stredne veľkou dedinou. Bývalo tu len poddanské obyvateľstvo. V dedine je kúria, pravdepodobne z 18. storočia. Bola viackrát prestavaná a sídlil v nej vtedajší Miestny národný výbor.

Zdroj:(Ferdinand Uličný: *Dejiny osídlenia Šariša*, Východoslovenské vydavateľstvo Košice, 1990, <http://www.obce.info/?make=mapa&id=4007&obec=1733&clanok=8&rubrika=rub&pl=obcesk>)



Erb obce

- v modrom poli štítu na zelenom trojvrší strieborný doľava hľadiaci orol s roztvorenými krídlami so zlatou zbrojou sprevádzaný na pravej strane jednou zlatou a na ľavej strane dvomi zlatými hviezdami.



Pečať obce

- je okrúhla, uprostred s obecným symbolom a kruhopisom OBEC KOJATICE.



Štandarda starostu obce

- má takmer podobu štvorca, jej výška sa však proporčne rovná výške štítu a šírka zase šírke štítu. Je na nej erbové znamenie obkolesené pruhmi obecných farieb.



Vlajku obce určila heraldická komisia vo farbách zelená, biela, modrá a žltá. Vlajka má pomer strán 2:3 a je ukončená tromi cípmi siahajúcimi do tretiny hĺbky vlajky.

Erb, pečať a vlajka predstavujú najvýznamnejšie obecné symboly, od ktorých možno odvodiť ďalšie.

Kontakt:

Poštová adresa: Obecný úrad, Kojatice 200, 082 32 Svinia, okres Prešov

Telefón: 051/74 99 520

Fax: 051/74 99 521

E-mail: obec_kojatice@stonline.sk

Web: www.obec.kojatice.szm.sk



PRERAG, Prešovská rozvojová agentúra
Okružná 32, 080 01 Prešov

Obr. 1 Obec Kojatice, pohľad zhora



2.4 Demografická charakteristika

Z historického pohľadu sa populácia obce od konca 18. storočia cyklicky zvyšovala a znižovala v súlade s ekonomickými a sociálnymi trendmi a celkovým ekonomickospoločenským vývojom regiónu. K výraznejšiemu nárastu počtu obyvateľov došlo v 50. rokoch 20. storočia. Populačná krivka sa stabilizovala v 60. rokoch, mierne rástla počas 70. a 80. rokov. Demografický rast sa po roku 1991 opäť zdynamizoval. Demografia obce je významným kreačným faktorom charakteru a vývoja obce. Obec je od roku 1970 zložená z troch urbanizovaných celkov – zastavaných území: Kojatice – jadrová obec, Šarišské Lužianky a Kojatická Dolina.

Všetky údaje uvedené v tejto kap. sú z roku 2001 a prevzaté z Územného plánu obce Kojatice, ktorý bol schválený obecným zastupiteľstvom v júni 2008.

Obyvateľstvo obce Kojatice je podľa štatistických údajov pomaly rastúcou populáciou **Tabuľka č. 1**, (ÚP – str. 10) a **Graf č. 3**. S touto skutočnosťou korešponduje aj zastúpenie jednotlivých vekových skupín a priemerný vek obyvateľstva obce, ktoré sú z populačného hľadiska v porovnaní s údajmi na úrovni okresu i samosprávneho kraja pomerne stagnujúce, **Graf č. 4**. Posledné desaťročie je však poznamenané zreteľným rastom aj vďaka rómskej populácii v časti obce Kojatice.

Tabuľka č. 1: Demografický vývoj obce Kojatice v rokoch 1869 - 2008:

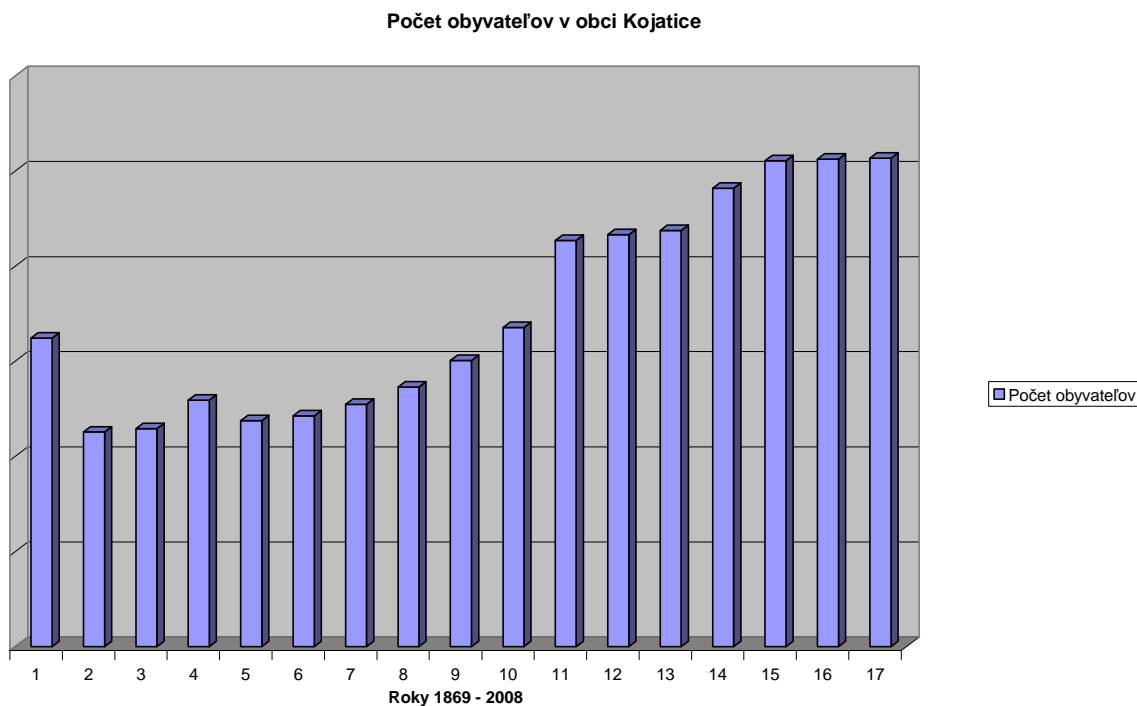
Rok	1869	1880	1890	1900	1910	1921	1930	1940	1948
Počet obyvateľov	649	451	458	518	475	485	509	546	602



Rok	1961	1970	1980	1991	2001	2006	2007	2008
Počet obyvateľov	671	854	866	875	964	1022	1025	1027

Pozn. Územný plán obce Kojatice; odhad PRERAG podľa koeficientu (2006,2007,2008)

Graf č. 3



Predpokladaný počet obyvateľov s výhľadom do roku 2025 je cca 1200 obyvateľov, so zohľadnením všetkých relevantných faktorov (zlepšujúca sa sociálna a technická infraštruktúra, zdravotná starostlivosť, vysoká natalita) je možné dosiahnuť sčasti prirodzeným prírastkom, najmä však migráciou, t.z. prisťahovaním/návratom pôvodných obyvateľov a ich potomkov späť do obce.

Národnostná skladba obyvateľstva je nasledovná: 89,2% (860 občanov) je slovenskej národnosti, 95 osôb (9,9%) sa hlási k rómskej národnosti, 2 osoby k rusínskej, 2 k českej, 1 k nemeckej a 4 k nezistenej (ÚP , str. 10), **Graf č. 5.**

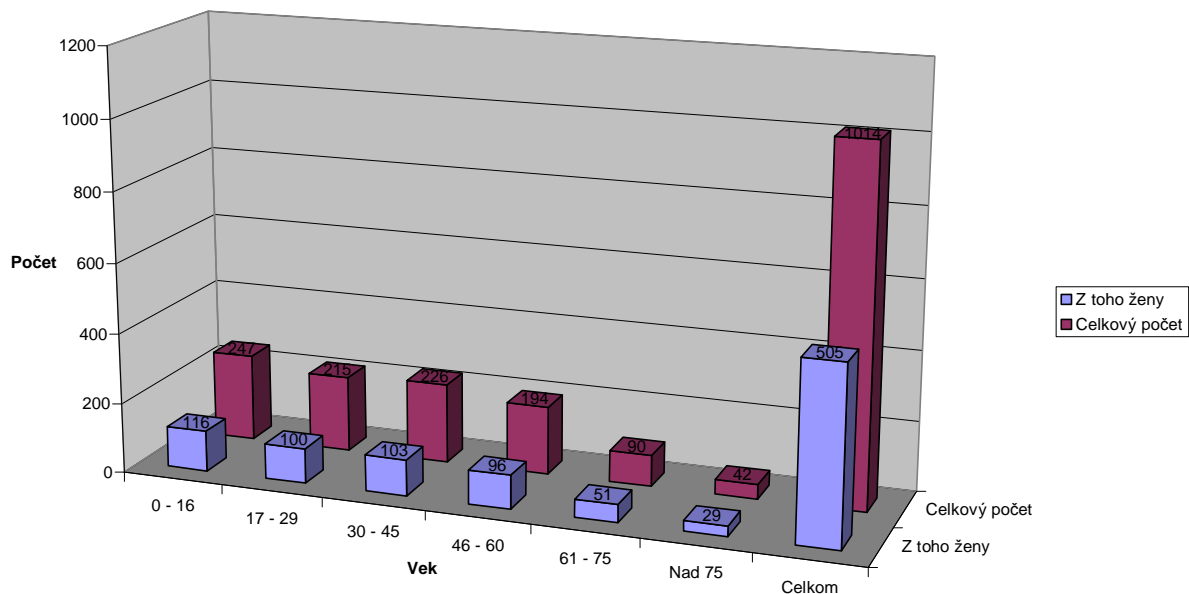
Z konfesijného hľadiska najviac – cca 877 obyvateľov (91%) vyznáva rímskokatolícke náboženstvo, 59 osôb (6,1%) sú evanjelici augsburského vyznania, 10 osôb (1%) sa hlási ku grecko-katolíckemu náboženstvu a 6 osôb je bez vyznania, 12 nezistených (ÚP – str. 11) , **Graf č. 6.**

Alarmujúco vysoká nezamestnanosť v marginalizovaných a sociálne odkázaných vidieckych komunitách s výskytom vysokého podielu chudoby spojená s nízkou mobilitou pracovných síl, stratou alebo absenciou pracovných návykov (pracovnej morálky) a nedostatok kvalifikovaných pracovníkov spravidla eliminujú vplyv a dopad rozvojových zámerov vo vidieckych oblastiach. Program hospodárskeho a sociálneho rozvoja obce Kojatice vo svojej rozvojovej časti reaguje na tieto riziká a počíta s opatreniami vedúcimi k zlepšeniu uvedeného stavu.

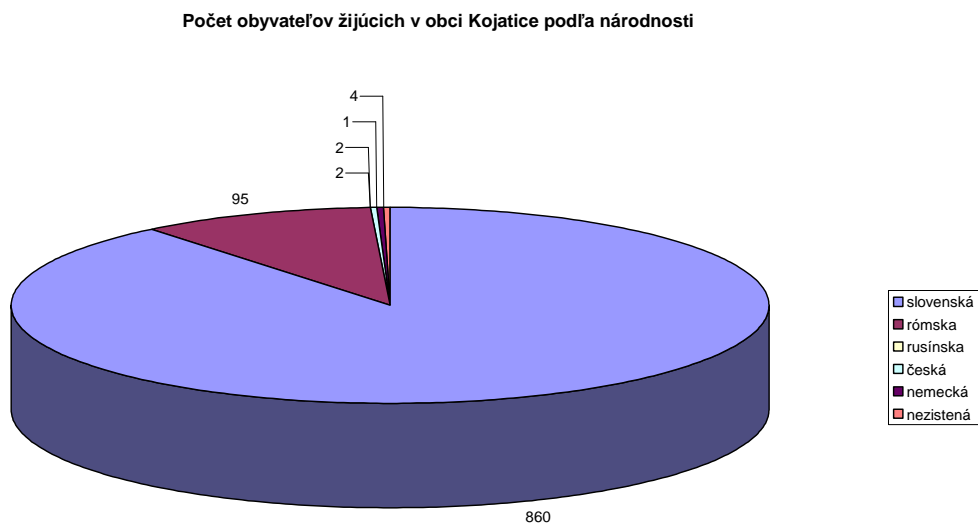
Vyššie zastúpenie obyvateľstva so základným a stredným vzdelaním priamo korešponduje s nízkymi mzdami, vysokou nezamestnanosťou a nízkou produktivitou práce v obci a okrese. Tomu je potrebné prispôbiť aj rozvojové a projektové zámery obce do roku 2015 .

Graf č. 4

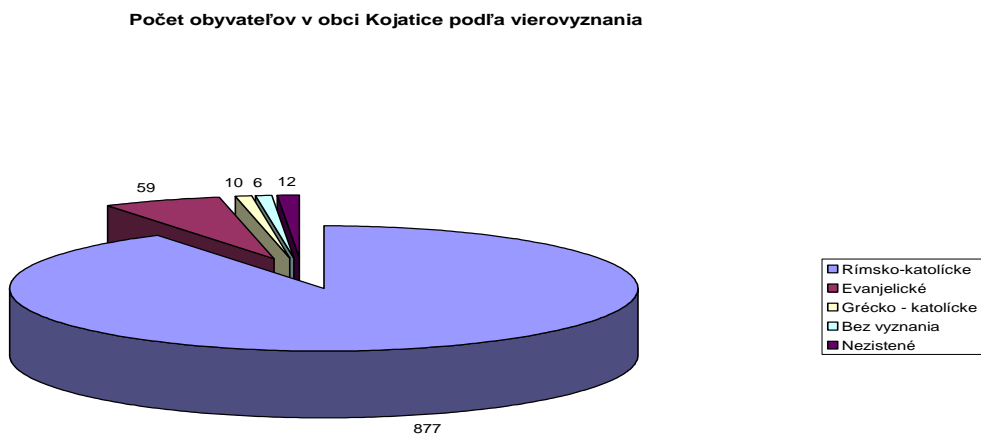
Veková štruktúra obyvateľov obce Kojatice



Graf č. 5



Graf č. 6



2.5 Občianska vybavenosť, bývanie a služby

Stav domového a bytového fondu v obci podľa výsledkov sčítania obyvateľov v SR, ktoré sa uskutočnilo v máji 2001 a s evidenciou na Obecnom úrade k 30.9.2008, *Tabuľka č. 2.*

Domy a byty	Rok 2001				Rok 2008
	Domy /Byty	RD	BD	ostatné	RD
Domy spolu	231	229	2	0	276
Trvale obývané domy	199	197	2	0	228
Neobývané domy	32	32	0	0	48
Byty spolu	240	228	12	0	12
Trvale obývané byty	209	197	12	0	12
Neobývané byty	31	31	0	0	0

Pozn. Územný plán obce Kojatice

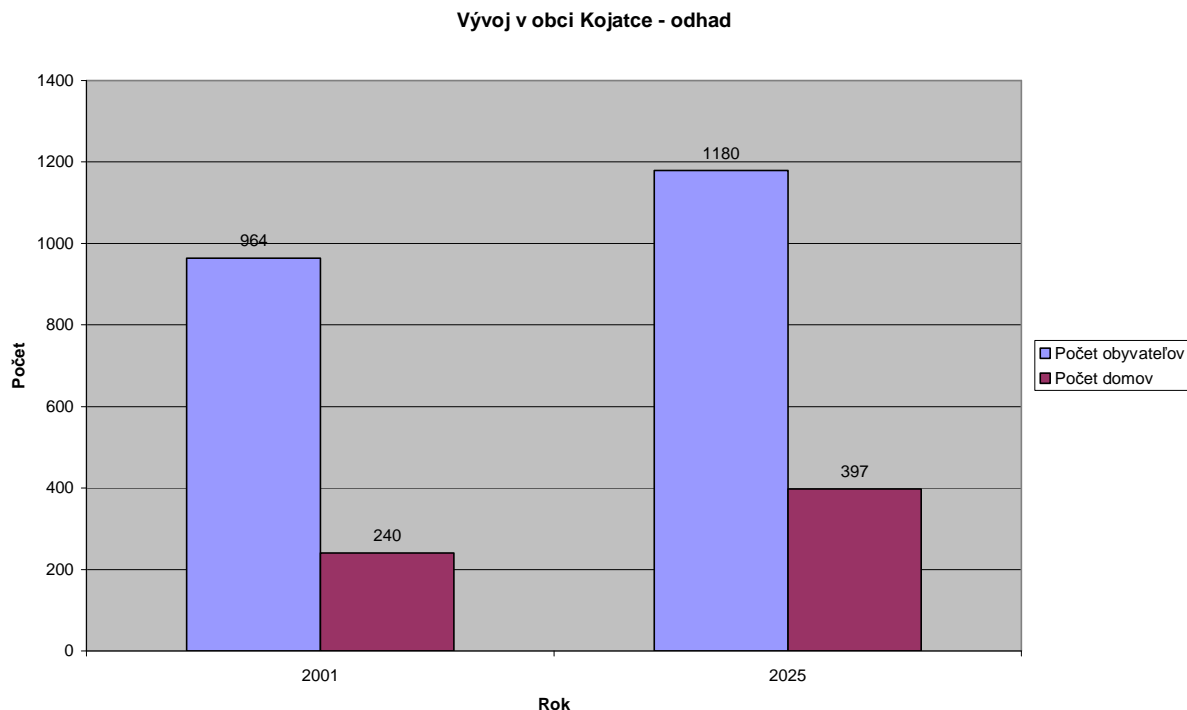
Pri príprave územného plánu bol koncom roka 2007 vykonaný len vizuálny prieskum, kde bolo konštatované, že došlo k nárastu počtu domov a bytov; navyše bolo zaznamenaných 9 rozostavaných rodinných domov (RD). Nové bytové domy (BD) nepribudli. Byty s nižším štandardom sú na lokalite v juhových. časti obce, kde žijú sociálne zaostané skupiny obyvateľov. Určiť, ktoré rodinné domy sa využívajú ako rekreačné chalupy (t.j. ako druhé bývanie) nebolo možné (sčítanie z r. 2001 uvádza 7 takýchto RD), aj keď ide z hľadiska budúcnosti o možnosť trvalého využívania, hlavne po dovŕšení dôchodkového veku u skupiny obyvateľstva v súčasnosti s trvalým pobytom mimo obec.

Budúcnosť

Priestorové predpoklady na novú bytovú výstavbu vnútri súčasnej hranice zastavaného územia stanovenej k 1. 1. 1990 sú veľmi obmedzené. Bytovú otázku v nasledujúcom období je možné riešiť sčasti vyžitím neobývaného bytového fondu a zástavbou prelúk, najmä však výstavbou na nových lokalitách mimo hranice intravilánu. Ak predpokladáme prírastok 2–3 byty/rok, potom v nasledujúcom období možno predpokladať novú výstavbu v rozsahu asi 60 b.j. Nasledujúce výpočty vychádzajú z indexu vitality populácie, ktorý bol zistený pri zostavovaní ÚP obce v roku 2008 a tak isto aj s výhľadom až do roku 2025, tak ako boli dané prepočty uverejnené v tomto zásadnom dokumente pre obec Kojatice.



Predpokladaný vývoj bytového fondu a obložnosti bytov v návaznosti na počet obyvateľov je znázornený v **Grafe č. 7**



Z celkového počtu 397 bytov v roku 2025 teda predpokladáme 337 bytov obývaných trvale a 60 bytov využívaných sezónne ako druhý byt. Uvažuje sa s ročným prírastkom cca 9 bytov. Predpokladáme hlavne výstavbu v samostatne stojacich rodinných domoch; skupinovej formy RD (radové RD) sa nevyklučujú, z hľ. rozsahu sú však uvažované iba ako doplnok. Pre bytové domy je vymedzená lokalita na pravom brehu Svinky v susedstve OcÚ a výstavba bytov s nižším štandardom je predpokladaná v lokalite oproti v súčasnosti existujúcim rómskym obydliam.

Občianska vybavenosť

V súčasnosti zodpovedá základná občianska vybavenosť obce Kojatice svojou skladbou vybavenosti nestrediskového významu sídla vyššieho významu.

- a) Školstvo a výchova – v obci sa nachádza materská škola, ktorej technická modernizácia prebiehala hlavne v rokoch 2004 a 2005 (samostatné kúrenie, výmena oken), MŠ má kapacitu cca 40 detí, ktorej súčasťou je aj školská jedáleň slúžiaca aj žiakom miestnej základnej školy 1.-4. ročníka, ktorá má celkom 5 tried, rozvíčovňu, špeciálnu počítačovú učebňu. Aj táto bola modernizovaná v období 2004 – 2006, nielen po technickej stránke, ale aj vo vzťahu k modernizácii učebných pomôcok a vybavenia tried. Žiaci II. stupňa základnej školy dochádzajú do susednej obce Svinia, resp. do Prešova. Nakoľko nie je predpoklad vyššieho nárastu nových populačných ročníkov, obec neuvažuje o zmene na plnoorganizovanú školu, ale má záujem vybudovať multifunkčné športové ihrisko pri



- základnej škole pre výučbu telesnej výchovy, voľnočasové aktivity v športových krúžkoch a aj pre športy pre ostatných obyvateľov obce.
- b) Kultúra a osвета – sídlo obecného úradu je v budove kultúrneho domu, ktorého rekonštrukcia sa začala postupne od roku 2007. Kapacita viacúčelovej sály je 120 – 140 miest, v budove sa nachádza aj izba ľudových tradícií prezentujúca miestny folklór a remeslá. Medzi kultúrne zariadenia patrí aj miestny rímsko-katolícky kostol sv. Ondreja, moderná evanjelická modlitebňa vedľa obecného úradu a kostol v Šarišských Lužiankach – kaplnka, všetky tieto objekty boli zrekonštruované v roku 2004 spolu s novopostaveným Domom smútku a nádeje v Kojaticiach.
- c) Šport a telovýchova – v obci je vybudované futbalové ihrisko pre výkonnostný šport (I. Trieda okresnej súťaže vo futbale) spolu so šatňami a tribúnou. Pre neorganizovaný šport je k dispozícii ihrisko pri základnej škole v obci a v časti Šarišské Lužičanky je svojpomocne vybudovaný tenisový kurt. V súčasnosti si vedenie obce uvedomuje nedostatok športových plôch na svojom území, hlavne z dôvodu potreby využívania voľného času nielen miestnym obyvateľstvom (mládežou), ale aj pre víkendových turistov z neďalekého krajského mesta.
- d) Zdravotníctvo – v obci nie je v súčasnosti žiadna zdravotná služba; obyvatelia Kojatic využívajú pri základnom zdravotnom vyšetrení a ošetrovaní stredisko v obci Svinia, kde sídli obvodný lekár a detský lekár a strediská v Prešove.
- e) Verejné stravovanie a ubytovanie – v obci, v strede, sa nachádza hostinec, ktorý v súčasnosti postačuje svojou kapacitou, ale v svislosti so zámerom podporiť rozvoj agroturistiky, resp. cestovný ruch (prímestskú turistiku) je potrebné zvážiť vybudovanie restauračného zariadenia so širšou ponukou a vyššou kvalitou služieb. Obdobne je potrebné uvažovať aj v svislosti s dostavbou diaľnice D1.
Ubytovacie zariadenie v obci nie je, nakoľko sú tieto služby využívané hlavne v krajskom meste. Zariadenia pre voľný cestovný ruch v katastri obce nie sú. V budúcnosti je možné podporovať u miestneho obyvateľstva záujem o rozvoj vidieckeho turizmu / agroturistiky spojenej s bývaním na súkromí v RD alebo podporovať aj pomerne začínajúce druhé bývanie (rekreačné chatky, chalupy, domčeky). Je tu priestor pre podporu súkromného podnikania aj zo strany obce.
- f) Maloobchod a nevýrobné služby - obec Kojatice má k dispozícii predajňu v susedstve hostinca, tá ale dostupnosťou, veľkosťou a rozsahom ponuky nevyhovuje. Časti Kojatická Dolina a Šarišské Lužianky sú momentálne bez obchodu, preto je nutné rozšíriť a skvalitniť tieto služby, ktoré nevyhovujú hlavne miestnemu obyvateľstvu, ktoré už nie je ekonomicky aktívne, a náhodným turistom. Je tu priestor pre podporu súkromného podnikania aj zo strany obce.
V obci sa v súčasnosti nachádza len špecifické nevýrobné zariadenie – Dom smútku, ináč takéto služby v obci absentujú, opäť je tu priestor na podporu skromného podnikania v rodinnom dome. V obci absentujú sociálne služby, čo je ale potrebné v budúcnosti dobudovať, hlavne v svislosti s populačným vývojom v obci – zvyšujúci sa vek obyvateľstva a odkázanosť na pomoc verejnej správy.
- g) Výrobné služby – Väčšina výrobných služieb je poskytovaná súkromnými podnikateľmi v rodinných domoch, resp. títo činnosť vykonávajú na mieste u zákazníka (podľa údajov zverejnených v analýze PSI Šariš k 31.12.2006 bolo v Kojaticiach registrovaných 44 živnostníkov).
Absentujú najmä služby využívané pri individuálnej bytovej výstavbe, resp. údržbe rodinných domov a bytov (murárstvo, zámočníctvo, maliarstvo, inštalatérsťvo,



elektrikárstvo, sklenárstvo a i.). Ostatné – hlučné a špinavé prevádzkové objekty je vzhľadom na komfort miestnych obyvateľov potrebné umiestňovať v súlade s ÚP obce a pri už existujúcich troch hospodárskych dvoroch Poľnohospodárskeho družstva Šarišan. Poľnohospodárska výroba a chovateľstvo má dlhodobú tradíciu a aj v súčasnosti ide o jedného z významných a stabilných zamestnávateľov v obci. Okrem toho tu taktiež viac ako 10 rokov pôsobí skromná firma na výrobu plastových obalov – PlastItaly.

- h) Verejná správa – Obecný úrad sídli v priestoroch kultúrneho domu, v rokoch 2007 – 2008 bola realizovaná rekonštrukcia a modernizácia týchto priestorov a v súčasnosti priestory vyhovujú na účely verejnej služby. Vedľa OcÚ sa nachádza moderná hasičská zbrojnica. Pošta sa nachádza v obci Svinia a úradovňa polície sa nachádza v Chminianskej Novej Vsi.

2.6. Kultúrne dedičstvo a prírodné zdroje v obci

Prvé záznamy o obci Kojatice sú z 13. storočia, aj z toho dôvodu je toto územie evidované Krajským pamiatkovým úradom v Prešove ako archeologické územie s predpokladanými archeologickými nálezmi. Okrem toho sa v obci nachádza národná kultúrna pamiatka – rímsko katolícky kostol sv. Ondreja, klasicistický, postavený v roku 1784.

S prírodnými zdrojmi súvisí aj ochrana prírody. Celý kataster obce je v I. stupni ochrany, nenachádza sa tu žiadne chránené územie európskeho významu. Predmetom ochrany sú len lesné biotopy európskeho a národného významu, kde sa požaduje pri zásahu do počastiv náhradná rekultivácia, resp. finančná náhrada.

Na území katastra sa nenachádzajú zistené ložiská nerastov. Z prírodných zdrojov tu predstavujú najväčšiu hodnotu poľnohospodárska pôda, vodné toky a lesy. Miestne prírodné zdroje je potrebné využívať racionálne, aj v súvislosti s možnou ekonomickou aktivitou (poľnohospodárstvo, potravinárstvo, drevovýroba, chov rýb a pod.), aby bola zabezpečená ich obnoviteľnosť.

Obr. 2 Katastrálne územie - Obec Kojatice



PRERAG, Prešovská rozvojová agentúra
Okružná 32, 080 01 Prešov

2.7 Charakteristika obecnej infraštruktúry

Cestné komunikácie

Diaľnica D1

Prechádza severovýchodnou časťou k.ú. Kojatice, ide o cestnú komunikáciu najvyššieho významu, v riešenom území nedochádza k žiadnemu napojeniu priľahlej cestnej siete na diaľnicu D1; kríženie s cestou III. Triedy, ktorá prechádza obcou je mimoúrovňové.

Cesta I. triedy

Prechádza po hranici riešeného územia paralelne s diaľnicou D1, severne od nej. Najbližšie sa na diaľnicu D1 napojí križovatkou Prešov západ, resp. križovatkou pri ČOV Chminianska Nová Ves.

Údržba na týchto komunikáciách je v správe Slovenskej diaľničnej spoločnosti, resp. MDaT SR.

Cesta III. triedy

Ide o cestu III. triedy Svinia – Kojatice, napojenú úrovňovou križovatkou na cestu I. triedy.

Jej šírkové usporiadanie je do značnej miery limitované okolitou zástavbou a reliéfom priľahlého terénu. Údržba tejto komunikácie je v správe obce s finančným príspevkom Prešovského správneho kraja. V rámci bezpečnosti je potrebné odstrániť dopravné závady, upraviť neprehľadné križovatky s miestnymi komunikáciami.

V súčasnosti pri týchto komunikáciách nie sú žiadne dopravné zariadenia, ale vzhľadom k výstavbe diaľnice D1 navrhujeme v rámci rastu cestovného ruchu smerom na Prešov vybudovať pri ceste I. triedy motorest s možnosťou stravovania, ubytovania a relaxácie.

Miestne komunikácie

Existujúce miestne komunikácie je potrebné rozšíriť zosúladiť s platnými predpismi kategórií STN v závislosti od priestorových daností. Problematickými miestami a tým aj bezpečnostným rizikom v doprave sú najmä neprehľadné križovatky, či slepé ulice (dlhšie ako 100 m) bez obrátky.

Parkovacie plochy, garáže

Obec má k dispozícii provizórne parkovacie stánie pred OcÚ, pred nákupným strediskom, resp. hostincom a domom smútku. Tieto je potrebné rozšíriť a dobudovať; taktiež je nutné zjednotiť tento priestor aj príslušným vyznačením. Je žiaduce, aby parkoviská flexibilne slúžili viacerým zariadeniam OV počas celého dňa.

Pri bytových domoch je obdobný problém, RD majú k dispozícii vlastné vstavané garáže na svojom pozemku.

Ďalšie parkovacie miesta je potrebné vybudovať pri futbalovom ihrisku .

Doprava

Autobusová doprava (SAD) - v obci je zabezpečená po ceste III. triedy, celkovo je tu 5 dobre situovaných autobusových zastávok: 3 v jadrovej obci, 1 v miestnej časti Šarišské Lužianky a 1 v časti Kojatická Dolina. V budúcnosti je potrebné vystavať samostatné odstavné pruhy.

Obcou, ani blízokým okolím neprechádza železničná trať.

Cyklotrasa - obec má v smere na Rokycany vyznačenú turistickú cyklotrasu. Túto cyklotrasu má obec záujem udržiavať, resp. aj napojiť na krajské mesto Prešov. Cyklistické trasy obec v budúcnosti využije aj pri budovaní športovo-rekreačného areálu pri Svinke a Malej Svinke.



Pešia doprava - predstavuje nezanedbateľnú zložku dopravného prúdu. V súčasnosti v obci nie sú vybudované komunikácie pre peších. Zámerom obce je do roku 2013 vybudovať aspoň jednostranný spojitý chodník pozdĺž jadra obce až do časti Kojatická Dolina.

2.8 Životné prostredie

Obec Kojatice leží mimo globálnych zdrojov priemyselných emisií. Lokálny zdroj zamorenia ovzdušia predstavovala doteraz len farma ošípaných v Kojatickej Doline, ktorá svojím zápachom negatívne ovplyvňovala priľahlú obytnú zónu. Na základe vývoja a kvót pridelených SR vo výrobe bravčového mäsa dochádza k redukcii, resp. likvidácii chovu ošípaných aj v okrese Prešov. V súčasnosti bol chov ošípaných v tejto lokalite zrušený, resp. zlikvidovaný a prebiehajú rokovania medzi manažmentom Agropodniku, a.s. Prešov a vedením obce Kojatice o odkúpení, resp. využití budov a pôdy na ďalšie podnikanie, resp. individuálnu bytovú výstavbu.

Obec Kojatice vrátane miestnych častí je plne plynofikovaná, vykurovanie tuhým palivom (v zimnom období) je využívané len v rómskej osade. Plyn bude aj v nasledujúcom období preferovaný ako hlavné vykurovacie médium, ale je potrebné počítať aj s alternatívou vykurovania biomasou alebo štiepkou, ktorá zaznamenáva v súčasnosti zvýšený záujem, hlavne z dôvodu rastu ceny plynu. V okolí obce sú lesy a je snahou v rámci spolupráce s urbáriátom využívať odpadové drevo na spracovanie (rozvoj podnikania).

Kojatice, Šarišské Lužianky a Kojatická Dolina sú zásobované elektrickou energiou zo vzdušného 22 kV vedenia. Obec Kojatice je napájaná z troch trafostaníc 22/0,4 kV, Šarišské Lužianky sú napájané z jednej trafostanice na začiatku obce a Kojatická Dolina je napojená z jednej trafostanice 22/0,4 kV na začiatku obce. Z vyššie uvedenej odbočky vzdušného 22 kV vedenia je napojená medzi obcami Kojatice a Šarišské Lužianky trafostanica pre TV vysielateľ 22/0,4kV, ktorá nie je v správe a majetku VSD a.s.

Riečka Svinka je silne znečistená najmä pri vyšších vodných stavoch (nerozpustné látky, organické a bakteriologické znečistenie). Riešenie spočíva vo vybudovaní kanalizácií s čistiarnami odpad. vôd vo všetkých sídlach, ktorými preteká.

V súčasnosti je zásobovanie obyvateľstva pitnou vodou a objektov technickej a občianskej vybavenosti riešené z individuálnych zdrojov. Kvalita a výdatnosť individuálnych vodných zdrojov vo väčšine prípadov nevyhovuje hygienickým požiadavkám a nie je pravidelne sledovaná. V k.ú. obce nie sú vhodné podzemné, či povrchové zdroje na hromadné zásobovanie obyvateľstva vodou.

Hospodársky dvor Kojatice, Šarišské Lužianky a Kojatická Dolina sú zásobované vodou z vlastných zdrojov. Potreba vody pre hasenie požiaru nie je zabezpečená z vodovodu.

Ako vidno, zásobovanie obyvateľov obce pitnou vodou zatiaľ nie je vyhovujúce; projekčne i finančne (s využitím európskych fondov) je však už od roku 2007 začatá stavebná realizácia verejného vodovodu napojením na Prešovský skupinový vodovod.

Projekčne pripravovaná je aj výstavba verejnej kanalizácie; zámerom je zrealizovať výstavbu dvoch ČOV (Kojatice a Šarišské Lužianky; Kojatická Dolina).

Prejavy erózie pôdy nie sú zaznamenané. Na najsvahovitejších pozemkoch sú trvalé trávne porasty, ktoré výrazne znižujú riziko deštrukcie.

V obci nie sú významnejšie zdroje hluku, diaľnica D1 a cesta I/18 sú v dostatočnej vzdialenosti od zastavaného územia obce a tak hlukom nebudú zaťažovať obytnú zónu. Hluk z dopravy po ceste III/018194 nepredstavuje problém z dôvodu jej nízkej intenzity.



V katastri obce sa nenachádza žiadna skládka, ktorá by vyhovovala platnému zákonu o odpadoch, a so zriadením takejto skládky sa ani neuvažuje. Nakladanie s odpadom riadi Program odpadového hospodárstva obce, resp. okresu. Komunálny odpad vyváža špecializovaná firma na riadenú skládku Svinia. Takéto riešenie sa predpokladá aj do budúcnosti. Obec je zapojená do separovaného zberu, nemá zatiaľ zámer na využitie druhotných surovín a tým jeho minimalizáciu čo do objemu. Aj to by mohlo byť námetom pre podnikateľskú činnosť. Na nakladanie s biologicky rozložiteľnými odpadmi z obce je rezervovaná plocha pre obecné kompostovisko (do 10 m³); umiestnenie zariadenia väčšej kapacity je potrebné riešiť ako združenú investíciu obcí mikroregiónu. V zmysle Programu odpadového hospodárstva obce a okresu je potrebný zber oddelene vytriedených odpadov z domácností s obsahom škodlivín a elektroodpadov. Pripravovaný projekt v spolupráci s Envigeos Nitra. Členstvo obce v združení SEPARD a fungujúci systém triedeného zberu odpadov.

Obec Kojatice nemá v súčasnosti vytvorené zelené centrum, resp. park a pri zariadeniach občianskej vybavenosti je taktiež potrebné vytvoriť malé parkovo upravené zelené plochy. Nakoľko je obec Kojatice so svojimi časťami pomerne rozsiahla (po dĺžke), je zámerom obce podľa ÚP všade tam, kde to umožnia šírkové pomery, vybudovať chodník s oddeleným zeleným pásom alebo aspoň pri komunikácii vysadiť sprievodnú líniovú zeleň s okrasnými kríkmi. Pri existujúcich ihriskách založiť izolačnú zeleň a podobne postupovať aj pri cintorínoch a na pozemkoch materskej škôlky a základnej školy. Kombináciou zelene a lavičiek vytvoriť v jednotlivých častiach oddychové – parkové zóny pre miestnych obyvateľov.

2.9 Zamestnanosť a nezamestnanosť v obci Kojatice

Zamestnanosť v obci

V roku 2001 (ŠÚ SR, rok 2001) žilo v obci 417 ekonomicky aktívnych osôb, čo predstavuje 43,3% z celkového počtu obyvateľov. Z toho bolo 226 mužov a 191 žien. Pomer počtu ekonomicky aktívnych osôb vo vzťahu k počtu obyvateľov v produktívnom veku činil 76,1%.

Za prácou mimo obce odchádzalo 211 osôb (50,6 %), teda až 206 osôb nachádzalo pracovnú príležitosť priamo v obci, **Tabuľka č. 3.**

Od roku 2006 došlo nielen k nárastu počtu obyvateľov na 1022, ale aj k zvýšeniu počtu EAO na 580, čo predstavuje 56,75% z celkového počtu obyvateľov. Ide o významný nárast podielu o 13,3% hlavne z ekonomického dôvodu. Prínosom je zotrvanie mladých ľudí v mieste bydliska svojich rodičov, aj keď dôvody nie sú pozitívne: zastavená, resp. minimálna výstavba bytov v meste; zvýšená mobilita mladých ľudí za prácou do zahraničia; posledné populačne významné ročníky po r. 1978.

Tabuľka č. 3 Štruktúra zamestnanosti v obci podľa jednotlivých odvetví hospodárstva (r.2001):

Odvetvie	Počet zamestnancov/ živnostníkov
Poľnohospodárstvo	29
Priemyselná výroba	42
Poľovníctvo, lesníctvo, ťažba dreva	4
Stavebníctvo	17
Maloobchod, veľkoobchod a služby	30
Ubytovacie a stravovacie služby	4

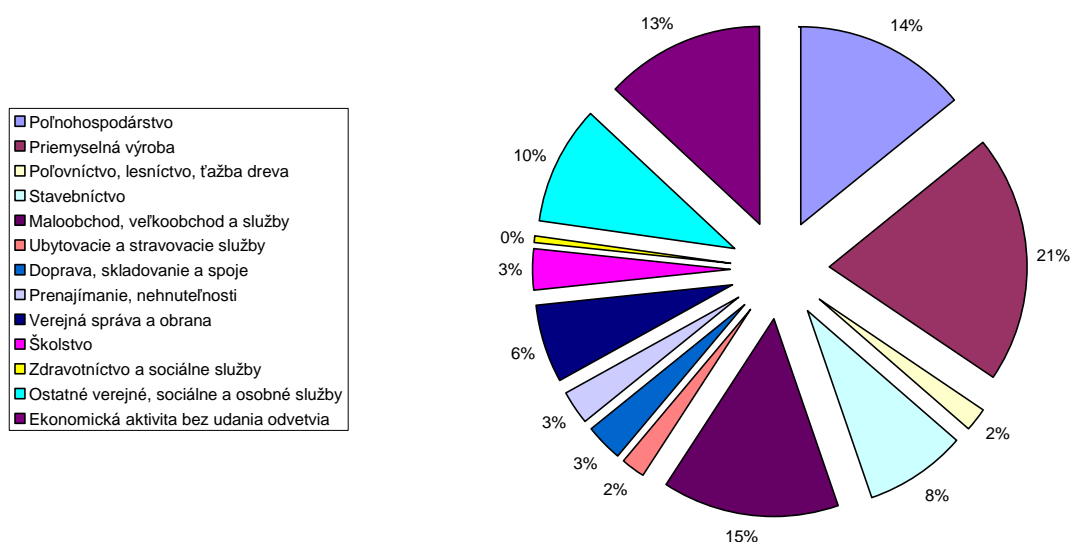


Doprava, skladovanie a spoje	6
Prenajímanie, nehnuteľnosti	6
Verejná správa a obrana	13
Školstvo	7
Zdravotníctvo a sociálne služby	1
Ostatné verejné, sociálne a osobné služby	20
Ekonomická aktivita bez udania odvetvia	27

Pozn. Územný plán obce Kojatice

Graf č. 8

Počet zamestnancov/ živnostníkov v obci Kojatice



V súčasnosti narastá aj počet obyvateľov s nárokom na starobný dôchodok, čiže narastá počet obyvateľov závislých na sociálnych a zdravotníckych službách. Z toho dôvodu je potrebné podporovať rast zamestnanosti v tejto oblasti (sociálne služby), a tým vytvárať pracovné príležitosti priamo v obci.

Nezamestnanosť v obci

Všetky údaje použité v tejto časti sú štatistické údaje zo zdroja UPSVaR Prešov, resp. ŠÚ SR. Kvôli legislatívnym zmenám a ekonomickým zmenám vyskytujúcim sa na Slovensku hlavne od roku 2006 (dopad sociálnych a ekonomických reforiem uplatňovaných od roku 2002, vstup SR do EÚ od roku 2004, vstup automobilových investorov po roku 2006) sú významné údaje o nezamestnanosti, hlavne za obdobie posledné 2 roky (september 2007, september 2008). Rok 2006 neobsahuje úplné údaje hlavne v oblasti štruktúry UoZ. Priaznivý vývoj v zamestnanosti sa odzrkadlil aj v obci Kojatice, kde klesla nezamestnanosť cca na 10%. Tento stav je možné

pripísať aj neďalekej výstavbe diaľnice, kde bol dostatok pracovných príležitostí aj pre UoZ s nižšou kvalifikáciou (KZAM 07 – KZAM 09) a hlavne pre UoZ, ktorí boli v evidencii viac ako 12 mesiacov. Tu došlo k ich poklesu až o 14,45 % (percentuálny podiel DN UoZ na celkovom počte evidovaných UoZ v obci Kojatice v roku 2008 bol 47,5 % a v roku 2007 bol až 61,64 %). Potvrďuje to aj údaj o evidovaných ženách, ktorých percentuálny podiel stúpol oproti roku 2007 o 2%, t.j. na trhu práce sa umiestnilo v sledovanom období viac UoZ mužov. Významný je aj pokles počtu UoZ absolventov, resp. osôb bez praxe (mladiství po ukončení ZŠ), ktorých podiel na evidencii v roku 2008 je až 49,1 %, pričom v roku 2007 bol až 57,5%. Ide o veľmi alarmujúci stav, kedy dlhodobo, hlavne mladí ľudia po ukončení školy, nenastúpia do I. zamestnania a rastie ich závislosť na štátnych sociálnych dávkach a narastá absencia pracovných zručností. Vo vzťahu k stavu, prevláda vyšší počet evidovaných slobodných UoZ nad ženatými (cca o 30%), čo je z hľadiska zabezpečenia rodiny priaznivejší stav aj pre spoločnosť. V súčasnosti sa totiž zvyšuje hranica veku u mladých ľudí, ktorí si zakladajú svoje rodiny až na cca 28 – 30 rokov, dovtedy zotrvávajú v závislosti na svojich rodičoch, čo potvrďuje opäť štatistika evidovaných mladých ľudí – UoZ absolventov. Z hľadiska veku UoZ sa začína potvrdzovať narastajúci počet v evidencii UoZ s vyšším vekom, nad 50 rokov. Súvisí to s postupným posunom odchodu veku do dôchodku. Ich podiel na celkovom počte je viac ako 10% v roku 2008, kým v roku 2007 to bolo len 5,5%. Z celkového počtu 59 UoZ v roku 2008 má až 32 UoZ vek v rozsahu 20 – 44 rokov, čo je 54,2%. Oproti roku 2007 ide o pokles cca o 24%, čo súvisí celkovo s poklesom počtu evidovaných UoZ v tomto roku. V roku 2008 až 81,4% UoZ má základné alebo učňovské vzdelanie, čo je nárast oproti roku 2007, kedy ich podiel bol 76,7% na celkovom počte 73 UoZ. Práve pri takýchto špecifikách, ako je vek, prax a vzdelanie je potrebné si uvedomiť, že je potrebné vytvárať časť pracovných príležitostí aj priamo v obci, alebo v jej okolí (spolupráca obcí v regióne), aby nenarastla závislosť tejto ešte ekonomicky produktívnej skupiny obyvateľov na štátnej sociálnej pomoci. Nástroje aktívnej politiky trhu práce (AFTP) sú riešením pri naštartovaní obecného podniku, podpory podnikania a rozvoja podnikania v obci.

Tabuľka č. 4

Štatistické údaje o nezamestnanosti v obci

Názov	Rok 2006	Rok 2007	Rok 2008
Počet obyvateľov s trv. pobytom	1022	1025	1027
Počet EAO	580	582	583
Počet UoZ	67	73	59
Z toho UoZ- ženy	35	37	31
MN	11,55%	12,54%	10,12%
Doba evidencie do 6 mes.		24	24
Doba evidencie od 6 - do 12 mes.		4	7
Doba evidencie od 12 do 24 mes.		12	6
Doba evidencie nad 24 mes.	34	33	22
Evidencia podľa KZAM (1 – 3)		4	1
Evidencia podľa		2	7

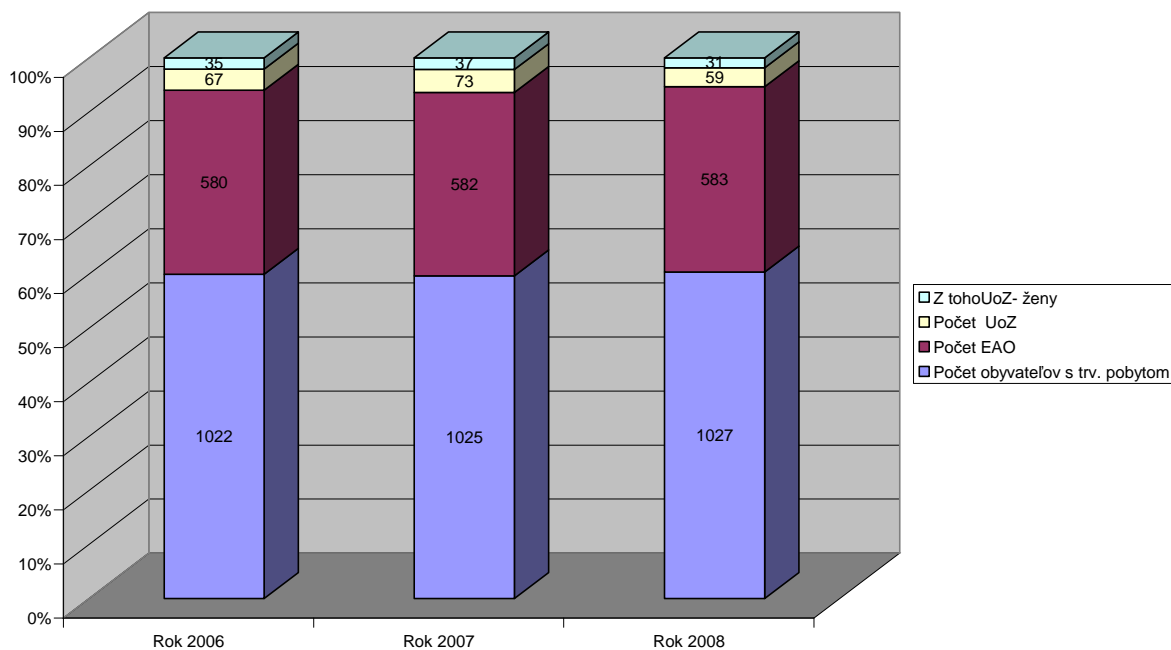


KZAM (4 – 6)			
Evidencia podľa KZAM (7 – 9)		24	22
Evidencia podľa KZAM 0		0	0
Evidencia podľa KZAM A –abs., prax 0		42	29
Stav UoZ - slob		36	32
Stav UoZ - ženatý		25	21
Stav UoZ - rozvedený		5	2
Stav UoZ - vdovec		5	1
Stav UoZ – druh, nezist.		2	3
Vek UoZ, 15 - 19		9	5
Vek UoZ, 20 - 29		20	10
Vek UoZ, 30 - 44		27	22
Vek UoZ, 45 - 54		13	16
Vek UoZ, 55 - 60		4	6
Vzdelanie 0,1,2,3		56	48
Vzdelanie 4,5,6,7,8		23	11

Pozn. UPSVaR Prešov, štatistika september 2007, september 2008

Graf č. 9

Vývoj nezamestnanosti v obci Kojatice



2.10 Obecné financie a majetok

Za obdobie 2003 - 2008 sa v obci realizovalo niekoľko investičných akcií, pri čom medzi najväčšie patrila rekonštrukcia objektu Základnej školy, ktorá sa začala v roku 2003 plynofikáciou objektu a pokračovala v roku 2004 prístavbou a ukončením v roku 2007 v celkovej rekonštrukcie v celkovej výške cca 3 mil. Sk. V roku 2003 bola ukončená aj výstavba Domu smútku za viac ako 2,7 mil. sk, výmena okien a dverí v MŠ 2003 za cca 409 tis. Sk, v rómskej osade bol vybudovaný prístupový chodník a vodovodný kanál za cca 126 tis. Sk. Najväčšou investičnou akciou roku 2006 bola rekonštrukcia komunikácií v časti šarišské Lužianky za vyše 700 tis. Sk. Rekonštrukcia budovy obecného úradu bola ukončená v roku 2007 s celkovým investičným nákladom cca 700 tis. Sk. Koncom roku 2008 sa v obci začala výstavba multifunkčného ihriska, do ktorej bolo zatiaľ investovaných cca 330 tis. Sk s plánovaným ukončením v roku 2009 s investíciou cca ďalších 500 tis. Sk. V roku 2009 sú plánované nasledujúce významné investície v rozsahu cca 800 tis. Sk (3 detské ihriská v časti Kojatice, šarišské Lužianky a Kojatická Dolina a pokračovanie v rekonštrukcii KD za 0,5 mil. Sk)

V rámci neinvestičných aktivít získala obec v roku 2005 finančné zdroje z MVaRR SR v celkovej výške o.451 250 Sk určené na spracovanie Územného plánu obec. Od roku 2005 bola obec zapojená aj do projektu Ľudová univerzita vody v spolupráci s MVO Ľudia a voda. Zo zdrojov programu Interreg IIIA bol spolufinancovaný partnerských projekt obcí z povodia rieky Svinky, ktorý bol zameraný na spracovanie stratégie výstavby a zriaďovania obecných kompostovísk.

V uvedenom období obec realizovala aj viacero nákupov dlhodobého hmotného a nehmotného majetku presahujúce 2, 2 milióna korún (prevažne z vlastných zdrojov), napr. cestné komunikácie cca 800 tis. Sk, osobný automobil škoda Fabia vo výške 382 tis. Sk, prenosná obytná bunka vo výške 152 Sk, bezdrôzový rozhlas za cca 105 tis. Sk a vypracovanie územného plánu v roku 2008 za cca 480 tis. Sk. Zároveň obec mala v období 2003 – 2008 nasledujúce doplnkové príjmy a dotácie.

Tabuľka č. 5a

v tis.	2003	2004	2005	2006	2007	2008
Dotácia na školstvo	3 175	4 452	2 680	2 860	3 207	2 997
DPFO	1 408	1 573	-	-	-	-
DPPO	177	302	-	-	-	-
Výnos dane z príjmov	-	-	4 842	5 531	6 024	6 992
Daň z pozemkov	186	193	202	202	200	204
Daň zo stavieb	90	88	156	161	161	160
Dotácia na sam. funkcie	323	441	-	-	-	-
Príjmy z prenajatých budov	235	235	258	261	229	228
Spolu	5594	7284	8 138	9 015	9 821	10 511



Program hospodárskeho a sociálneho rozvoja pri vytyčovaní finančného pokrytia plánovaných opatrení počíta s vyčlenením vlastných zdrojov obce na rozvojové aktivity a investície.

Celkové hospodárenie obce možno považovať za vyrovnané, zároveň úverová zadlženosť obce nie je pre obecné financie riziková. Obec plní svoje finančné a majetkové záväzky včas. Potenciálne spolufinancovanie pri čerpaní fondov Európskej únie a iných verejných zdrojov obec má možnosť spolufinancovať z vlastných zdrojov. Program hospodárskeho a sociálneho rozvoja predpokladá využívanie vlastných zdrojov obce generovaných dobrým hospodárením a úsporami a pri finančnom zabezpečení jednotlivých opatrení počíta so spolufinancovaním zo zdrojov Európskej únie, iných verejných zdrojov (granty na národnej a regionálnej úrovni) a súkromných zdrojov (**Príloha č. 5**).

Tabuľka č. 5b

	Rok	Schválený rozpočet	Skutočný obrat
Príjmy	2007	10 897 tis. Sk	11 544 tis. Sk
Výdavky	2007	10 897 tis. Sk	11 342 tis. Sk
		Prebytok hospodárenia za r.2007	202 tis. Sk

	Rok	Schválený rozpočet	Predpokladané príjmy, výdavky
Príjmy	2008	11 140 tis. Sk	11 400 tis. Sk
Výdavky	2008	11 140 tis. Sk	11 200 tis. Sk
		Predpokladaný prebytok	
		Hospodárenia za rok 2008	200 tis. Sk

MAJETOK OBCE k 31.10.2008

Dlhodobý majetok	20 063 655,- Sk
Dlhodobý drobný majetok	1 091 979,- Sk

Spolu:	21 155 634,- Sk



3. SWOT analýza obce

3.1 Vzdelávanie, školstvo, kultúra a šport

<p>Silné stránky Moderná ZŠ 1 – 4 s pripojením na IT a s telocvičňou Existencia predškolského zariadenia v obci Existencia priestorov na vzdelávacie aktivity (KD) OcÚ disponuje sálou na kultúrne podujatia Fungujúci futbalový klub Existujúce futbalové ihrisko Fungujúce športové krúžky kalanetiky a tenisu v školskej telocvični s aktívnou účasťou rodičov Fungujúci školský klub Fungujúca obecná knižnica s aktualizovaným knižným fondom Aktívna osvetová činnosť pre Rómov Predpoklad pozitívneho demografického vývoja z dôvodu záujmu mladých rodín o trvalý pobyt v obci</p>	<p>Slabé stránky Nedostatok miestnych aktivistov a záujemcov o prácu s deťmi a mládežou Nedostatok kultúrneho a športového vyžitia pre mladých – minimum aktivít Absencia multifunkčného ihriska – športového areálu v Kojaticiach Absencia ihriska s basketbalovým košom v Lužiankach Absencia existencie priestorov na celoživotné vzdelávanie Nezmodernizované priestory kultúrneho sály a jej nedostatočné vybavenie (kuchyňa, ozvučenie, krúžková činnosť,...) Modernizácia knižnice – priestorov a médií (CD), elektronické napojenie na krajskú knižnicu P. O. Hviezdoslava alebo Slniečko Absencia priestorov na posilňovňu a na iné druhy športov Absencia centra voľného času Absencia krúžkov pre deti a mládež na využitie voľného času a podporu zručností Absencia tradičných športových podujatí (napr. Kojatický päťboj – bicykel, šplh, hod granátom, pílenie dreva, streľba prakom na plechovky, preťahovanie lanom, pretláčanie, hádzanie šípiek,...) Absencia tradičných kultúrnych podujatí (napr. Šarišská chustečka – próza, poézia, tanec, hudba, divadlo)</p>
<p>Príležitosti Zrekonštruovanie a dovybavenie priestorov kultúrnej sály (ozvučenie, vybavenie na prípravu a podávanie stravy) Vytvorenie tradičného kultúrneho podujatia Vybudovanie prírodného amfiteátra Zvýšiť využiteľnosť a efektívnosť kultúrneho domu Výstavba multifunkčného ihriska – športového areálu v Kojaticiach Výstavba ihriska s basketbalovým košom v Lužiankach Vybudovanie vzdelávacieho a záujmového centra (krúžky, rekvifikácie)</p>	<p>Ohrozenia Nezískanie grantov a NFP zo ŠF Nezáujem cieľových skupín o vzdelávanie Nezáujem detí a mládeže o voľnočasové aktivity Pasivita zastupiteľstva a starostu Vyhorenie súčasných aktivistov Nedostatočné ľudské zdroje pre činnosť v obecnej kultúre a športe Nezáujem občanov o kultúru a šport Nedostatok finančných zdrojov na spolufinancovanie projektov zo ŠF</p>



<p>Získanie dotačnej podpory štátu a neštátnych inštitúcií na kultúrnu, vzdelávaciu a osvetovú činnosť cez projekty</p> <p>Oživenie folklórneho súboru</p> <p>Získanie a podporenie miestnych aktivistov – projektový tím, lektori, vedúci krúžkov</p> <p>Vybudovanie priestorov pre posilňovňu a iné druhy moderných športov</p> <p>Modernizácia knižnice s prepojením na krajskú</p> <p>Obnovenie krúžkovej činnosti (tvorivé dielne)</p> <p>Podpora písania a implementácie projektov</p> <p>Získanie NFP zo ŠF</p> <p>Nadviazať spoluprácu s inštitúciami a partnermi pri realizácii projektov - aktivít</p>	
--	--

3.2 Podpora a rozvoj podnikania a zamestnanosti

<p>Silné stránky</p> <p>Dostatok voľnej pracovnej sily</p> <p>Dostupné a dobré dopravné spojenie s krajským mestom Prešov</p> <p>Prosperujúce a fungujúce PD Šarišan</p> <p>Existencia mikroregionálneho združenia</p> <p>Svinka v lokalite Rokycany</p> <p>Na území obce sú stabilné podnikateľské subjekty (ITAL Plast, PD, Stolárstvo, ZŠ, MŠ, OcÚ)</p> <p>V obci je vytvorených cca 70 PM</p> <p>Silný potenciál pre turistiku – Informačná tabuľa</p> <p>Pohostinstvo s celoročnou prevádzkou</p> <p>Atraktívny extravilán obce a značená cyklotrasa</p>	<p>Slabé stránky</p> <p>Nedostatok kvalifikovanej pracovnej sily</p> <p>Chýbajúce pracovné príležitosti</p> <p>Absencia obecnej firmy zabezpečujúcej služby (obchod a pod.) – časť Lužianky</p> <p>Vysoká miera nezamestnanosti</p> <p>Obec nevlastní objekt vhodný na podnikanie</p> <p>Nízka úroveň reštauračných služieb</p> <p>Chýbajú turistické a náučné chodníky</p> <p>Absencia služieb v cestovnom ruchu (požičovňa bicyklov, vlek)</p> <p>Absencia oddychovej vodnej plocha v extraviláne obce (využitie Svinky)</p> <p>Absencia odpočívadiel na cyklotrase, resp. turistických trasách</p> <p>Zanedbané lesné studničky</p> <p>Absencia informačných materiálov o obci</p> <p>Nedostatočná propagácia obce (web stránka obce)</p> <p>V obci sa neposkytujú ubytovacie a stravovacie služby</p> <p>Nevyškolený ľudský potenciál v oblasti CR</p> <p>Jazyková bariéra</p> <p>Chýba detailne vypracovaný produkt</p>
<p>Príležitosti</p> <p>Výstavba náučných a turistických chodníkov pre školy v okrese</p> <p>Výstavba oddychovej a relaxačnej zóny pre obyvateľov mesta Prešov a okolia s odpočívadlami</p> <p>Zriadenie oddychovej zóny s vodnou plochou</p>	<p>Ohrozenia</p> <p>Nezáujem miestnych obyvateľov o podnikanie – SZČO</p> <p>Nezáujem o novovzniknuté pracovné príležitosti v obci</p> <p>Nevyužitie výziev zo ŠF a grantov</p> <p>Nedostatok finančných zdrojov na</p>



<p>v blízkosti obce v povodí Svinky Vyčistenie lesných chodníkov Vytvorenie vhodných PP pre SZČO hlavne v oblasti poskytovania služieb v CR Zabezpečenie reštauračných a ubytovacích služieb v rámci rozvoja rodinných fariem Vybudovanie, zriadenie multifunkčného ihriska – športového areálu v Kojaticiach Vybudovanie, zriadenie ihriska s basketbalovým košom v Lužiankach Otvorenie obecného podniku poskytujúceho služby obyvateľom všetkých častí územia Kojatice , Lužianky a Kojatická dolina Skvalitnenie web stránky s ponukou zaujímavých podujatí a služieb, zvýšenie informovanosti občanov a propagácie obce Zvýšenie odborných zručností v oblasti rozvoja CR, zabezpečenie kvalifikovaných sprievodcov a animátorov</p>	<p>spolufinancovanie projektov Nedostatočné zručnosti a nekvalita vyrobených produktov Nevhodný marketing</p>
---	---

3.3 Technická infraštruktúra a životné prostredie

<p>Silné stránky Aktívny postoj vedenia obce Iniciatíva obce pri získavaní pozemkov do vlastníctva Vysokorychlostný Internet v obci Dom smútku Ihrisko pri ZŠ, MŠ Pripravovaný Územný plán obce Pripojenie na diaľnicu D1, úsek Tunel Branisko – Prešov Zavedený a fungujúci systém separovaného odpadu, členstvo v združení SEPAR Obec na sútoku Malej a Veľkej Svinky, pekná príroda v extraviláne V extraviláne obce sa nachádzajú lesy v správe urbaniátov Obec je v Pláne protivodňových opatrení v správe Povodie Bodrogu a Hornádu Spracovaná projektová dokumentácia na cestu k rómskej osade</p>	<p>Slabé stránky Neukončená rekonštrukcia budovy so sídlom OcÚ Nevysporiadané vlastnícke vzťahy k pozemkom na výstavbu IBV Absencia plôch na výstavbu IBV Nevysporiadané vlastnícke vzťahy k pozemkom na výstavbu miestnej komunikácie (cesta a chodník) Absencia plôch na výstavbu miestnej komunikácie Absencia chodníkov v hlavnej časti obce Nedostatok parkovacích miest (centrálne plochy) Chýbajúca asfaltová cesta k ihrisku a rómskej osade Zlá kvalita ciest Chýbajúca projektová dokumentácia k výstavbe nízko štandardných bytov Absencia nízko štandardných bytov pre Rómov Nedoriešenie komplexného systému zberu a zhodnocovania odpadu Absencia realizačnej projektovej dokumentácie na kanalizáciu a ČOV Nevyriešené vlastnícke vzťahy k lesom/ k urbaniátu Neefektívne riadenie obecného urbaniátu</p>
--	--



	<p>Nemoderný rozvod miestneho rozhlasu – absencia optického kábla Absencia napojenia na IT – Kojatická dolina Nezrekonštruované zastávky SAD Neexistencia kanalizácie, resp. ČOV Nezregulovaný potok Divoká skládka v obci Neexistencia obecného kompostoviska</p>
<p>Príležitosti Spracovanie projektovej dokumentácie k chodníkom v obci Zabezpečenie - kúpa plôch na výstavbu miestnej komunikácie Výstavba chodníkov Výstavba asfaltovej cesty k ihrisku a k rómskej osade Zlepšenie kvality ciest ich rekonštrukciou a údržbou Výstavba parkovísk na centrálnej ploche Spracovanie projektovej dokumentácie k výstavbe NŠB pre Rómov Výstavba nízko štandardných bytov pre Rómov Odkúpenie pôdy pre výstavbu IBV, resp. miestnych komunikácií Vysporiadanie vlastníckych vzťahov k lesom / k urbariátu Rekonštrukcia obecných budov na účely rozvoja podnikania a vzdelávania Modernizácia mediálneho prepojenia – rozhlas a internetové spojenie domácností cez optický kábel Pripojenie na internet v Kojatickej doline Modernizácia prístreškov SAD Vypracovanie PD na výstavbu kanalizácie a ČOV Výstavba kanalizácie a ČOV Regulácia potoka v spolupráci s Povodím Bodrogu a Hornádu Zriadenie a výsadba parku a zelene v obci Zabezpečenie efektívnej činnosti urbariátu a spolupráce s obcou Spracovanie komplexného systému zberu a zhodnocovanie odpadu</p>	<p>Ohrozenia Nezáujem vedenia obce Nespracovaný Územný plán obce Nedostatok (nezabezpečenie/nezískanie) finančných zdrojov na vypracovanie projektovej dokumentácie Nepriaznivá legislatíva v oblasti kompetencií obecných samospráv Nemožnosť vysporiadať majetkové vzťahy k pozemkom potrebným k výstavbe / rekonštrukcii Nedostatok finančných zdrojov na vypracovanie PD na kanalizáciu a ČOV Nezregulovanie potoka a živelná katastrofa – povodeň, víchrica</p>



3.4 Sociálna oblasť a zdravotníctvo

<p>Silné stránky</p> <p>Dostupnosť sociálnych služieb pre obyvateľov - opatrovatel'stvo Dostupnosť zdravotníckych služieb pre obyvateľov – zdravotné stredisko Poskytovania obedov pre dôchodcov Zabezpečenie hygienického zázemia pre Rómov – unimobunky Spolupráca s Charitou ČR Fungovanie svojpomoci Dostupnosť k dennému stacionáru pre seniorov (Ch. Nová Ves) Existencia služby – rómsky asistent v škole Existencia komunitnej sociálnej služby – TSP a KP Existencia obecných priestorov pre sociálne služby</p>	<p>Slabé stránky</p> <p>Nevyhovujúce bývanie Rómov v osade Absencia vyhovujúceho priestoru pre stretávanie sa dôchodcov Pasivita Klubu dôchodcov Žiadne dočasné bývanie v obci/ náhradné bývanie v núdzi Absencia sociálnych programov a poradenstva pre Rómov</p>
<p>Príležitosti</p> <p>Zlepšenie zdravotného stavu, zvýšenia vekového priemeru a zníženie závislosti na štátnych dávkach u Rómov Čerpanie NFP zo ŠF (NSRR) Zriadenie priestorov pre Klub dôchodcov Programy podporujúce spolupatričnosť seniorov a detí a mládeže – podporovanie voľnočasových aktivít Vybudovanie/vytvorenie multifunkčných priestorov pre sociálne služby – rehabilitácia, poradenstvo, terapia, psychológ Zriadenie dočasného bývania v obci Zriadenie centra pre činnosť aktivistov pracujúcich v rómskej osade Vytvorenie komplexného programu sociálnych a poradenských služieb pre Rómov Realizácia spoločných aktivít pre Rómov a nerómov (športové a kultúrne podujatia) Čerpanie NFP pre uvedené aktivity Zabezpečenie vzdelávania v oblasti zdravotníckej starostlivosti – prevencia proti drogovým závislostiam</p>	<p>Ohrozenia</p> <p>Zmena legislatívy v oblasti kompetencií soc. Služieb (návrh zákona o soc. práci) Nedostatok financií na aktivity v sociálnej oblasti / spolufinancovanie Negatívny demografický vývoj Nezáujem obyvateľov o poskytované služby Nepodporenie žiadostí o NFP Nekvalitné služby a nedostatok kvalifikovanej pracovnej sily Nezáujem zastupiteľstva a starostu o riešenie problémov v sociálnej oblasti Úžera a drogy v rómskej osade Nezáujem o spoluprácu medzi Rómami a nerómami</p>



4. Strategické ciele a vízie obce Kojatice do roku 2015

Program hospodárskeho a sociálneho rozvoja obce Kojatice definuje kľúčové disparity rozvoja obce (načrtnuté v analytickej časti dokumentu) a pomenováva hlavné faktory rozvoja (programová časť dokumentu), a to najmä v oblasti rozvojového plánovania, zostavenia finančného a monitorovacieho rámca, podpory infraštruktúry, podnikania v oblasti služieb, cestovného ruchu a malovýroby.

Globálnym cieľom obce Kojatice je vytvorenie takých podmienok sociálneho a ekonomického rozvoja, ktoré budú podporovať podnikateľské, občianske i voľno-časové aktivity jednotlivcov, rodín a miestnych komunít, a ktoré zabezpečia trvalo udržateľný rozvoj obce v súlade s požiadavkami na kvalitné životné prostredie a dostupnosť služieb pre všetky sociálne skupiny.

Strategické ciele obce v oblasti Vzdelávania, školstva, kultúry a športu

Vízia:

„Obec má multifunkčné vzdelávacie centrum pre všetky etnické skupiny a vekové kategórie občanov, moderné predškolské a školské zariadenie využívajúce IKT, miestny folklórny a umelecký súbor, knižnicu s videotékou a multifunkčné športové plochy pre všetky vekové kategórie obyvateľov a návštevníkov obce“

Strategické ciele obce v oblasti Podpora a rozvoj podnikania a zamestnanosti

Vízia

„V obci funguje novovytvorená obecná firma zabezpečujúca dostatok pracovných príležitostí pre obyvateľov obce. V obci je zabezpečená fungujúca široká sieť služieb pre návštevníkov obce, vybudované náučné chodníky, oddychové zóny a sú vytvorené balíky produktov vidieckeho turizmu....“

Strategické ciele obce v oblasti Technická infraštruktúra a životné prostredie

Vízia

„Obec má vybudovanú kompletnú technickú vybavenosť, všetky inžinierske siete. Obec je upravená s trávnatými zelenými plochami, má čisté a zregulované vodné toky, zabezpečený separovaný zber a spracovanie všetkých druhov odpadov a zdravé životné prostredie...“

Strategické ciele v obci v oblasti Sociálna oblasť a zdravotníctvo

Vízia

„V obci je zabezpečená fungujúca primeraná sieť sociálnych a zdravotníckych služieb určených pre všetky etnické a vekové skupiny obyvateľstva....“



5. Priority a opatrenia

Ciele programu sú rozdelené do štyroch oblastí, ktorými sú 4.1 Vzdelávanie, školstvo, kultúra a šport, 4.2 Podpora a rozvoj podnikania a zamestnanosti, 4.3 Technická infraštruktúra a životné prostredie a 4.4 Sociálna oblasť a zdravotníctvo.

Každá z týchto oblastí má stanovené svoje priority – hlavné oblasti smerovania podpory a nim zodpovedajúce opatrenia (súhrn aktivít napomáhajúcich realizácii priorít). Každé opatrenie má stanoveného svojho realizátora, subjekty participujúce na realizácii, harmonogram plnenia (termín začatia a termín splnenia), definované finančné zdroje navrhovaných opatrení, ukazovatele a výstupu (hodnotiace kvantifikátory) a spôsob monitorovania implementácie daného opatrenia v rámci Programu hospodárskeho a sociálneho rozvoja obce Kojatice.

5.1 Vzdelávanie, školstvo, kultúra a šport

Cieľom obce je zabezpečiť ponuku čo najširšej a najkvalitnejšej siete v oblasti všeobecného i ďalšieho vzdelávania, prispieť k stabilizácii miestnych a regionálnych vzdelávacích inštitúcií a školských zariadení, zabezpečiť kvalitnú infraštruktúru vzdelávania a prispieť k skvalitneniu úrovne vzdelávania v obci. Cieľom je zároveň zvýšiť flexibilitu a zručnosti zamestnancov obce, aby obec aktívne reagovala na požiadavky obyvateľov obce, na potreby a povinnosti vyplývajúce z nových legislatívnych noriem. Rozšíriť ponuku aktivít v oblasti kultúry a športu, nájsť lídrov a aktivistov na organizáciu kultúrnej a športovej činnosti v obci

Identifikovaný problém 1:	Nedostatočná ponuka voľno časových aktivít v oblasti kultúry pre obyvateľov obce
Špecifický cieľ 1	<i>Zlepšenie technických, priestorových a personálnych podmienok pre zvyšovanie ponuky kultúrnych a vzdelávacích voľno časových aktivít</i>
Aktivita 1.1	Spracovať projektovú dokumentáciu na rekonštrukciu Kultúrneho domu (KD)
Aktivita 1.2	Realizovať investičné práce - rekonštrukcia KD Kojatice
Aktivita 1.3	Dovybaviť priestory kultúrnej sály potrebným materiálno - technickým zabezpečením - ozvučenie, nábytok, premietacie plátno, kuchyňa, apod.
Aktivita 1.4	Modernizovať a rozšíriť ponuku obecnej knižnice v KD s pripojením na internet – Internetová knižnica so študovňou (I –knižnica)
Aktivita 1.5	Zriadiť v Kultúrnom dome vzdelávacie a záujmové centrum a tým vytvoriť ponuku voľno časových aktivít v rámci jeho fungovania
Identifikovaný problém 2:	Nedostatočná ponuka voľno časových aktivít v oblasti športu pre obyvateľov obce
Špecifický cieľ 2	<i>Zlepšenie technických, priestorových a personálnych podmienok pre zvyšovanie ponuky športových voľno časových aktivít</i>
Aktivita 2.1	Vybudovať multifunkčného ihriska v obci
Aktivita 2.2	Vysporiadať pozemky pod futbalovým ihriskom
Aktivita 2.3	Identifikovať vhodný pozemok pre vybudovanie tenisových kurtov
Aktivita 2.4	Vypracovať projektovú dokumentáciu pre vybudovanie tenisových kurtov
Aktivita 2.5	Vybudovať tenisové kurty v obci
Aktivita 2.6	Vybudovanie minitelocvične s posilňovňou
Identifikovaný	Absencia spoločenského priestoru pre rodiny s deťmi v centre obce



problém 3:	
Špecifický cieľ 3	<i>Zriadenie detského parku v centre obce</i>
Aktivita 3.1	Vybudovať detské ihrisko s parčíkom v centre obce
Identifikovaný problém 4:	Nedostatočná úroveň organizácie kultúrneho života a nedostatočné zapojenie občanov
Špecifický cieľ 4	<i>Zintenzívniť organizačné úsilie v oblasti kultúry v obci a zapojiť rôzne skupiny obyvateľov do kultúrneho života v obci</i>
Aktivita 4.1	Identifikovať a motivovať potenciálnych miestnych aktivistov pre zabezpečenie voľno časových aktivít
Aktivita 4.2	Obnoviť činnosť divadelného krúžku a folklórneho súboru
Aktivita 4.3	Využiť priestory kultúrnej sály na skúšky speváckeho zboru
Aktivita 4.4	Vypracovať celoročný plán kultúrno – spoločenských podujatí
Aktivita 4.5	Organizovať kultúrne leto v Kojaticiach (folklórny festival mádze, divadelné KUK v Kojaticiach HiDDKo – Historické divadelné dni v Kojaticiach, Kojatické špivanky, plenéry pre ZŠ v okrese Prešov a pod.)
Aktivita 4.6	Zlepšiť propagáciu obce Kojatice a jej podujatí – napojenie web stránky na www.vucpo.sk, www.obce.sk, www.psi.sk, letáky, plagáty a brožúry, aktualizácia a doplnenie web obce
Identifikovaný problém 5:	Nedostatočná miera lokálpatriotizmu a spoločnej identity u obyvateľov obce
Špecifický cieľ 5	<i>Zvýšenie kultúrneho povedomia a tradícií v obci</i>
Aktivita 5.1	Rozširovať tradíciu Plesu Kojatických rodákov
Aktivita 5.2	Identifikovať vhodný objekt a prevádzkovateľa izby tradícií
Aktivita 5.3	Aktualizovať a rozširovať budovanie izby tradície
Identifikovaný problém 6:	Absencia prezentačného a relaxačného priestoru pre obyvateľov a návštevníkov obce
Špecifický cieľ 6	Zriadiť prírodný amfiteáter v katastri obce
Aktivita 6..	Pripraviť projektovú dokumentáciu pre prírodný amfiteáter
Aktivita 6.2	Vybudovať prírodný amfiteáter za účelom organizovania folklórnych, historických a letných kultúrnych podujatí

5.2 Podpora a rozvoj podnikania a zamestnanosti

Cieľom obce je vytvoriť vhodné podmienky na rozvoj podnikania, naštartovať aktivity vedúce k rozvoju malého a stredného podnikania formou zriadenia obecného podniku, poskytnutia vzdelávania, priestorov v navrhovanom multifunkčnom objekte, partnerských organizácií... zabezpečiť rozšírenie ponuky pre návštevníkov obce, dobudovať sieť naučných chodníkov, vytvorením oddychových zón, prípravov produktových balíčkov v oblasti agroturistiky a aktívneho CR....

Identifikovaný problém 1:	Nedostatok podnikateľských subjektov
Špecifický cieľ 1	<i>Podpora zamestnanosti v obci prostredníctvom zriadenia Sociálneho podniku v obci</i>
Aktivita 1.1	Vypracovať podnikateľský plán na zriadenie Sociálneho podniku



Aktivita 1.2	Zriadiť Sociálny podnik s činnosťami podporujúcimi zamestnanosť Rómov (výroba tehál, dlažby, košíkov, kováčstvo, triedenie odpadu, spracovanie dreveného odpadu z lesa - výroba drevoštiepky, pestovanie poľnohospodárskych plodín na biopalivo a pod.)
Identifikovaný problém 2	Nedostatočný ľudský potenciál pre zriadenia podnikateľských subjektov
Špecifický cieľ 2	<i>Príprava obyvateľov obce na podnikateľskú činnosť a networking organizácií podporujúcich zamestnanosť</i>
Aktivita 2.1	Zabezpečiť v spolupráci s UPSVaR rekvalifikácie pre činnosti vhodné pre SZČO, poradenstvo pri vypracovaní podnikateľských plánov
Aktivita 2.2	Identifikovať a motivovať personálne kapacity na podnikateľskú činnosť, vyškoliť a podporovať potenciálnych poskytovateľov ubytovacích a stravovacích služieb
Aktivita 2.3	Zvýšiť a zlepšiť spoluprácu s miestnymi podnikateľskými subjektami (urbariát, PD Šarišan, Plastitaly a pod.) – web stránka, propagačné tabule a pod.
Aktivita 2.4	Spracovať databázu poskytovateľov ubytovacích a stravovacích služieb v obci
Aktivita 2.5	Vyškoliť miestnych sprievodcov a animátorov
Identifikovaný problém 3	Nedostatočná infraštruktúra pre rozvoj cestovného ruchu
Špecifický cieľ 3	<i>Vybudovanie infraštruktúry cestovného ruchu</i>
Aktivita 3.1	Vypracovať štúdiu pre nové cyklotrasy, trasy pre bežecké lyžovanie, turistické a náučné trasy
Aktivita 3.2	Vypracovať dokumentáciu a vyznačiť rozšírenie existujúcej cyklotrasy s napojením na mesto Prešov
Aktivita 3.3	Vybudovať náučné prírodopisné chodníky, cyklotrasy, turistické okruhy
Aktivita 3.4	Vyčistiť a obnoviť zanedbané lesné studničky
Aktivita 3.5	V spolupráci s MSP a okolitými centrami CR vytvoriť produkty vidieckeho turizmu
Aktivita 3.6	Vytvoriť informačné a propagačné materiály o CR v obci, info na web stránke obce
Identifikovaný problém 4:	Xxxx?
Špecifický cieľ 4	<i>Rekreačná oddychová zóna</i>
Aktivita 4.1	Vysporiadať pozemky a vypracovať dokumentáciu k vybudovaniu rekreačnej a oddychovej zóny s jazierkom v k.ú. Obce
Aktivita 4.2	Vybudovať rekreačnú zónu nad obcou (jazierko, altánok, ohnisko, lavičky, výsadba drevín, zelenej plochy na spoločenské hry – petanque, kolky, šach, človeče nehnevaj sa, šípky a pod. ...)

5.3 Technická infraštruktúra a životné prostredie

Cieľom obce je mať vybudovanú kompletnú technickú vybavenosť, všetky inžinierske siete, zabezpečiť upravenosť obce s trávnatými zelenými plochami, čistými a zregulovanými vodnými tokmi, zabezpečený separovaný zber a spracovanie všetkých druhov odpadov a eliminovať aktivity znehodnocujúce zdravé životné prostredie.



Identifikovaný problém 1:	Nevyhovujúca environmentálna infraštruktúra v obci
Špecifický cieľ 1	<i>Vybudovanie kanalizácie, ČOV a vodnej prípojky v obci</i>
Aktivita 1.1	Vypracovať dokumentáciu k výstavbe kanalizácie a ČOV vo všetkých častiach obce
Aktivita 1.2	Majetkovo vysporiadať pozemky pre vybudovanie kanalizácie a ČOV
Aktivita 1.3	Vybudovať kanalizáciu a ČOV Kojatice, Lužianky
Aktivita 1.4	Vybudovať kanalizáciu a ČOV Kojatická dolina
Aktivita 1.5	Dobudovať vodovod a pripojenie obytných objektov
Identifikovaný problém 2:	Nedostatočná cestná infraštruktúra v obci
Špecifický cieľ 2	<i>Projekčne a majetkovo-právne zabezpečenie výstavby cestnej infraštruktúry v obci</i>
Aktivita 2.1	Spracovať projektovú dokumentáciu pre cestú infraštruktúru v obci
Aktivita 2.2	Upraviť a rekonštruovať miestne komunikácie
Aktivita 2.3	Vybudovať jednostranný chodník v centre obce
Aktivita 2.4	Vybudovať prístupové komunikácie k plánovanej IBV a NSB
Aktivita 2.5	Vybudovať odstavné pásy na autobus SAD pri zastávkach v obci
Aktivita 2.6	Zrekonštruovať existujúce a zriadiť nové parkovacie miesta v obci
Identifikovaný problém 3:	Nedostatočná občianska infraštruktúra v obci
Špecifický cieľ 3	<i>Vybudovanie a zrekonštruovanie občianskej infraštruktúry v obci</i>
Aktivita 3.1	Rozšíriť intravilán obce vzhľadom na potenciálnu výstavbu IBV
Aktivita 3.2	Majetkovo vysporiadať pozemky pre výstavbu sociálnych bytov pre marginalizované skupiny
Aktivita 3.3	Vypracovať projektovú dokumentáciu pre výstavbu sociálnych bytov
Aktivita 3.4	Vybudovať sociálne byty pre marginalizované skupiny
Identifikovaný problém 4:	IKT
Špecifický cieľ 4	<i>IKT</i>
Aktivita 4.1	Internetizovať obec, zabezpečiť pokrytie obce signálom ADSL, optokabelizácia
Aktivita 4.2	Modernizovať technológiu miestneho rozhlasu
Identifikovaný problém 5	Nedostatky v odpadovom hospodárstve obce
Špecifický cieľ 5	<i>Zlepšenie systému zberu a vývozu TKO</i>
Aktivita 5.1	Vypracovať štúdiu využiteľnosti odpadu a jeho druhotné využitie
Aktivita 5.2	Zvýšiť úroveň separácie komunálneho odpadu a rozšíriť komodity pri separácii (papier, železo/kovy, bio...)
Aktivita 5.3	Zriadiť obecné kompostovisko
Aktivita 5.4	Zlepšiť čistotu v obci zvýšením spolupráce občanov - jarne a jesenné upratovanie
Identifikovaný problém 6	Nevyjasnené možnosti využívania alternatívnych energetických zdrojov v obci
Špecifický cieľ 6	<i>Určiť možnosti využívania potenciálnych alternatívnych zdrojov v obci</i>
Aktivita 6.1	Vypracovať štúdiu – geologické vrty Brežanskej žily za účelom zistenia výdatnosti prameňov minerálnych vôd na k.ú obce



Identifikovaný problém 7	Nevyriešená regulácia potoka
Špecifický cieľ 7	<i>Zregulovať potok</i>
Aktivita 7.1	Vypracovať projektovú dokumentáciu na reguláciu potoka
Aktivita 7.2	Zrealizovať reguláciu potoka

5.4 Sociálna oblasť a zdravotníctvo

Cieľom obce je zabezpečiť fungujúcu a primeranú sieť sociálnych a zdravotníckych služieb určených pre všetky etnické a vekové skupiny obyvateľstva.

Identifikovaný problém 1:	Nedostatočná komunitná práca s rómskym obyvateľstvom v obci
Špecifický cieľ 1	<i>Zabezpečenie komunitnej práce s marginalizovanou skupinou</i>
Aktivita 1.1	Zriadenie komunitného a hygienického centra
Aktivita 1.2	Vytvoriť učebňu v KC pre zabezpečenie rekvalifikačných kurzov pre nezamestnaných v oblasti činnosti obecného sociálneho podniku (napojenie na akt. II.1.2.)
Aktivita 1.3	Realizovať projekty zamerané na podporu reintegrácie marginalizovaných skupín
Aktivita 1.4	Nadviazať spoluprácu s bohosloveckou fakultou PU pre skvalitnenie práce s rómskou mládežou – rozvoj dobrovoľníctva
Aktivita 1.5	Spracovať komunitný plán a skvalitniť komunitnú prácu s deťmi, mládežou a mladými rodinami
Identifikovaný problém 2:	Nedostatok sociálnych služieb pre sociálne odkázané osoby a dôchodcov
Špecifický cieľ 2	<i>Zlepšenie personálnych a technických predpokladov pre poskytovanie sociálnych služieb v obci</i>
Aktivita 2.1	Zabezpečiť priestory na poskytovanie sociálneho poradenstva
Aktivita 2.2	Vyškolit' personál na poskytovanie sociálnych služieb v obci
Aktivita 2.3	Zabezpečiť fungovanie opatrovateľskej služby pre občanov, ktorí pre svoj zdravotný stav potrebujú pomoc inej osoby pri zabezpečovaní nevyhnutných životných úkonov (pomoc v domácnosti, nákupy)
Aktivita 2.4	Pokračovať v rozvoze teplej stravy do domácnosti starých a imobilných občanov
Aktivita 2.5	Zriadenie obecného bytu pre prípad núdze
Identifikovaný problém 3:	Slabá dostupnosť zdravotnej osvetly v obci
Špecifický cieľ 3	<i>Zlepšenie dostupnosti zdravotnej osvetly pre občanov obce Kojatice</i>
Aktivita 3.1	Zriadiť denný stacionár s klubovou činnosťou pre dôchodcov a aktívne zapojiť dôchodcov do vzdelávacích, kultúrnych aktivít a spolupráce s mládežou (ponuka prepravnej služby a terapeutickú služby)
Aktivita 3.2	Podporiť aktivity zamerané na zdravotnú osvetu a propagáciu zdravého životného štýlu



6. Akčný plán

6.1 Návrh implementácie

Príloha č. 4

6.2 Financovanie

Mnohé aktivity a opatrenia predstavujú finančne náročné projekty. Je preto nevyhnutné identifikovať zdroje, ktoré umožnia ich realizáciu.

Pre jednotlivé aktivity, opatrenia a projekty sú v kapitole 6.1 definované subjekty, ktoré ich budú financovať, ako aj odhadované náklady (pokiaľ ich bolo možné špecifikovať). Vzhľadom k tomu, že v aktuálnej fáze nie je možné výšku nákladov presne určiť, bude finančná tabuľka vyplnená dodatočne (vo fáze rozpracovania daného projektu a príprave žiadosti o finančný príspevok).

Finančné prostriedky potrebné na realizáciu projektov, tak ako boli definované v Programe hospodárskeho a sociálneho rozvoja obce Kojatice, budú v zásade pochádzať z troch zdrojov:

- verejné zdroje (rozpočet obce, štátny rozpočet)
- súkromné zdroje
- fondy Európskej únie
- granty a fondy (napr. Nórsky finančný mechanizmus, Švajčiarský finančný mechanizmus a iné)

7. Monitorovanie a hodnotenie

Monitorovanie Programu hospodárskeho a sociálneho rozvoja obce Kojatice sa vykonáva na základe schváleného súboru ukazovateľov výstupu priradených k jednotlivým cieľom a opatreniam. Ukazovatele výstupu podporujú oprávnenosť verejných výdavkov na jednotlivé opatrenia a zároveň preukazujú ekonomickú účinnosť realizovaných výdavkov.

Budú zároveň základným faktorom pri tvorbe kritérií načerpanie finančnej podpory z fondov Európskej únie.

7.1 Ukazovateľ výstupu

- predpokladať pozitívny vplyv na dosiahnutie ukazovateľov na globálnej úrovni v súlade so strategickými dokumentmi na komunitárnej, národnej a regionálnej úrovni. Tieto ukazovatele predpokladajú najvýraznejší dopad v nasledovných oblastiach:

<i>Názov priority</i>	<i>Ukazovateľ</i>
Vzdelávanie, školstvo, kultúra a šport	Realizačná dokumentácia, zrekonštruovaná plocha, technické zariadenia, kapacita prenosových dát, množstvo knižných titulov, počet voľnočasových produktov



<p>Podpora a rozvoj podnikania a zamestnanosti</p>	<p>Podnikateľský plan, Vytvorené pracovné miesta, počet zriadených prevádzok, Počet rekvalifikačných kurzov, počet absolventov kurzov, Počet vyškolených MSP, počet založených živností, web stránky, info materiály o možnostiach CR v obci, databáza podnikateľských subjektov, počet vyškolených animátorov a sprievodcov CR v obci, km vyznačených trás, počet vyčistených lesných studničiek, počet produktov CR, počet info materiálov, web, DSP k rekreačnej zone, m2 rekreačnej zóny</p>
<p>Technická infraštruktúra a životné prostredie</p>	<p>DSP ku kanalizácii, listy vlastníctva, m dĺžky kanalizácie, počet napojených obyvateľov, DSP k miestnym komunikáciám, km rekoštruovaných komunikácií, m chodníka, m prístupových komunikácií, m2 odstavných plôch, počet parkovacích miest, celková plocha pre IBV, listy vlastníctva, DSP pre sociálne byty, počet sociálnych bytov, dĺžka optokáblov, kapacita prenosových dát, technológia miestneho rozhlasu, štúdia využiteľnosti KO, množstvo vyseparovaného odpadu, počet separovaných komodít KO, plocha obecného kompostoviska, počet upratovaní, počet účastníkov, štúdia geologického vrtu, DSP k regulácii potoka, dĺžka zregulovaného potoka</p>
<p>Sociálna oblasť a zdravotníctvo</p>	<p>plocha hygienického centra, počet poskytovaných služieb, plocha učebne, počet školiacich miestností, kapacita zariadenia, počet projektov, počet účastníkov projektov, počet dobrovoľníkov z bohosloveckej fakulty, komunitný plan, plocha priestorov na soc. služby, počet vyškolených pre soc. služby, počet klientov, počet opatrovateliek, kapacita obec. bytu, plocha denného stacionáru, počet návštevníkov, počet produktov, počet produktov v oblasti osvetly</p>



Záver

Program hospodárskeho a sociálneho rozvoja obce Kojatice bol vypracovaný Prešovskou rozvojovou agentúrou – PRERAG v spolupráci s obcou Kojatice, poslancami Obecného zastupiteľstva a obyvateľmi obce. Je v súlade s Plánom hospodárskeho a sociálneho rozvoja Prešovského samosprávneho kraja, Národným strategickým referenčným rámcom na roky 2007-2013, Plánom rozvoja vidieka SR 2007 – 2013, Národným strategickým plánom rozvoja vidieka, Návrhom smerovaní rozvoja regiónu NUTS II Slovensko – Východ (návrh priorít a strategických cieľov), jednotlivými sektorovými operačnými programami, Analýzou inovačného podnikateľského prostredia Prešovského samosprávneho kraja, Stratégiou rozvoja konkurencieschopnosti Slovenska do roku 2010, Akčným plánom trvalo udržateľného rozvoja v SR na roky 2005 -2010, Stratégiou rozvoja cestovného ruchu do roku 2013, Stratégiou financovania štrukturálnych fondov a Kohézneho fondu na programové obdobie 2007 – 2013, Systémom finančného riadenia štrukturálnych fondov a Kohézneho fondu na programové obdobie 2007 – 2013, Koncepciou územného rozvoja, Aktualizovaným konvergenčným rámcom Slovenska na roky 2004-2010, Stratégiou rozvoja konkurencieschopnosti Slovenska do roku 2010 a ďalšími strategickými a programovými dokumentmi na komunitárnej, národnej i regionálnej úrovni. Naplnením jeho cieľov prostredníctvom implementácie jeho opatrení sa zabezpečí trvalo udržateľný rozvoj obce v referenčnom období do roku 2015.

starosta obce

Plán hospodárskeho a sociálneho rozvoja obce Kojatice do roku 2015 bol schválený Obecným zastupiteľstvom v Kojaticiach dňa : _____ , uznesením č. : _____ .

