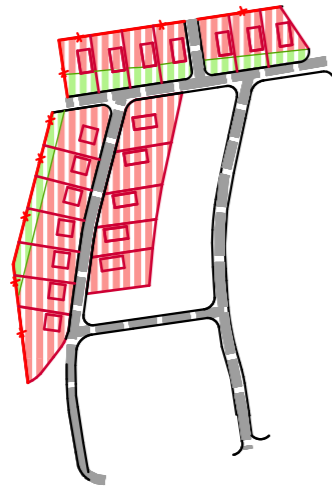
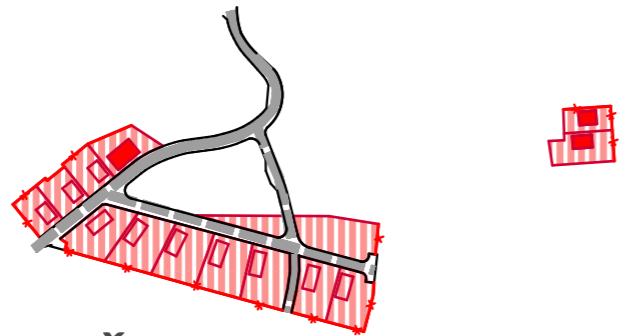


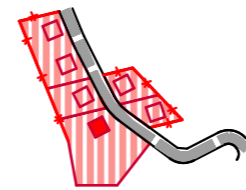
9. Šarišské Lužianky - Pod Hurou



10. Šarišské Lužianky - Juh



6. Kojatice - Pukavka



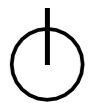
7. Kojatice - Roveň

Schvaľovacia doložka

Územný plán obce (ÚPN-O) Kojatice,
Zmeny a doplnky č.1/2019

Schválený
uznesením Obecného zastupiteľstva Kojatice
č. zo dňa

Aštary Antón
Starosta obce



SADA č.:

Osoba s odbornou spôsobilosťou pre obstarávanie ÚPP a ÚPD Ing. arch. Polák Ľubomír, registračné číslo 0641 AA SK

A-tyt ARCHITEKTONICKÝ ATELIER s.r.o. PREŠOV	ARCHITEKTÚRA, URBANIZMUS-ÚZEMNÝ PLÁN PREŠOV, STROJNICKA 1, www.a-tyt.sk, atelier@a-tyt.sk	dátum spracovania: 12/2020
názov dokumentácie:	Územný plán obce (ÚPN-O) KOJATICE ZMENY A DOPLNKY č. 1/2019	3b
názov výkresu:	PRIESTOROVÉ USPORIADANIE A FUNKČNÉ VYUŽITIE ÚZEMIA S VYZNAČENÍM VPS + NÁVRH DOPRAVY	
autor: Ing. arch. M.ORAVEC	projektanti: Ing. arch. M. ORAVEC, Ing. arch. R. BICEK	mierka: 1:5 000
GRAPHISOFT ARCHICAD	grafika: Ing. arch. K. MIKULÁKOVÁ A-tyt ARCHITEKTONICKÝ ATELIER, STROJNICKA 1, 080 06 PREŠOV	